



Control arqueològic al carrer dels Segadors, 2-10. Districte de Sant Andreu. Codi 029/17

(Barcelona, Barcelonès)
Febrer a maig del 2017

Nº Expedient:
470 K121-N 540-2017 -1-19936
470 K121-NB 2017/2-20025
470 K121-NB 2017/3-20166



Laro Sánchez Bonvehí



ABANS. SERVEIS CULTURALS S.L.

c. Ventura Plaja 30-32, Àtic 1^a

08028 Barcelona

Tel.: 667 746 340 /637 794 864

ivansalvado.abans@gmail.com /jordichoren.abans@gmail.com

www.facebook.com/Abans

Arqueòleg Director
Laro Sánchez

A handwritten signature in blue ink, appearing to read "Laro Sánchez", written in a cursive style.

Coordinador
Ivan Salvadó

A handwritten signature in blue ink, appearing to read "Ivan Salvadó", written in a cursive style.

A Barcelona, 11 de maig de 2017

Índex

Fitxa tècnica	4
Motius de la intervenció	5
Localització	6
Marc geogràfic i geològic.....	7
Síntesi històrica i antecedents arqueològics	8
Antecedents arqueològics i patrimonials	10
Metodologia	15
Desenvolupament dels treballs arqueològics	16
Conclusions i interpretació.....	25
Afectació arqueològica.....	27
Bibliografia.....	28
Annexos	30
Annex 1	31
Fitxes.....	31
Fitxes d'unitats estratigràfiques.....	32
Fitxes d'estructures.....	40
Fitxes de paviments.....	52
Fitxes de negatius i interestrats	55
Annex 2	60
Documentació fotogràfica	60
Annex 3	76
Planimetries	76
Índex de plànols	77

Fitxa tècnica

Nom de la intervenció	Carrer dels Segadors, 2-10
Municipi	Barcelona
Comarca	Barcelonès
Coordenades UTM ETRS89	X: 432444 / Y: 4587560, X: 432519 / Y: 4587577
Alçada	23,42m s.n.m.
Tipus de jaciment	Urbà
Tipus d'intervenció	Preventiva
Tipus d'activitat	Control, documentació
Resultat de la intervenció	Negatiu
Cronologia	Segle XX
Dates de la intervenció	27/02/2017 a 17/03/2017 1ª Pròrroga: 20/03/2017 a 13/04/2017 2ª Pròrroga: 20/04/2017 a 19/05/2017
Coordinador	Ivan Salvadó Jambrina
Arqueòleg director	Laro Sánchez Bonvehí
Arqueòleg tècnic	Carles Aguilar Gil
Dibuix de camp	Laro Sánchez Bonvehí
Topografia	Laro Sánchez Bonvehí
Infografia	Markary García Álvarez
Col·laboradors	Jordi Chorén Tosar, Jordi Petit Gil
Propietari de la finca	Ajuntament de Barcelona
Règim jurídic de la finca	Públic
Promoció i finançament	Telefónica de España S.A.
Codi	029/17
Superfície total de l'obra	61,84m ²
Superfície afectada	61,84m ²
Protecció existent	Zona d'Interès Arqueològic

Motius de la intervenció

La present intervenció arqueològica preventiva ha afectat un traçat lineal que discórrer pel carrer dels Segadors, 2-10, del barri de Sant Andreu de la ciutat de Barcelona. En aquest espai s'han dut a terme els rebaixos necessaris per la instal·lació d'una nova línia de la xarxa de telefonia, consistents en la realització d'una rasa d'uns 100 m de longitud , 0'60-0'90 m d'amplada i entre 0'80 i 1'80 m de profunditat, entre els números 2-10 del carrer dels Segadors.

L'espai afectat es localitza dins del nucli històric de l'antic poble de Sant Andreu, molt proper a l'església de Sant Andreu. L'obertura de la rasa també es realitza a pocs metres del carrer Cinca sota del qual es localitza el traçat del Rec Comtal. És una zona al voltant de la qual s'han realitzat varies intervencions arqueològiques durant les quals s'han documentat varies fases d'ocupació de l'indret des de la Prehistòria fins l'Edat Mitjana.

Així, donat que l'indret on s'ha dut a terme l'actuació s'inclou en una Zona d'Interès Arqueològic i d'alt valor històric, s'havia de realitzar un seguiment dels rebaixos i moviments de terres implícits en l'obra.

Per aquest motiu la promoció de l'obra, es posà en contacte amb l'empresa d'arqueologia **ABANS Serveis Culturals s.l.**, per tal que s'encarregués de les tasques de control arqueològic, així com de l'excavació arqueològica que se'n pogués derivar.

Els treballs de dita intervenció arqueològica preventiva han estat portats sota la coordinació científica de l'arqueòleg Jordi Chorén, tot assumint la direcció tècnica l'arqueòleg Laro Sánchez, de l'empresa d'arqueologia **ABANS Serveis Culturals s.l.**

Localització

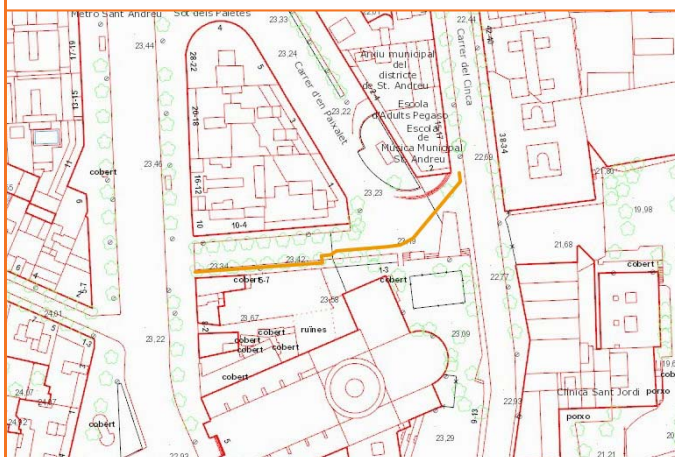


Fig. 1. Plànol topogràfic de situació de la intervenció. Extret de: www.icc.cat, retocat. Basat en base topogràfica E: 1/1000



Fig. 2. Ortofotomapa de situació de la intervenció. Extret de: www.icc.cat, retocat. Basat en base topogràfica E: 1/1000

Municipi	Barcelona
Comarca	Barcelonès
Context	Urbà, Carrer dels Segadors 2-10
Coordenades UTM ETRS89	X: 432444 / Y: 4587560, X: 432519 / Y: 4587577
Alçada	23'42 m s.n.m.

Marc geogràfic i geològic

La ciutat de Barcelona es troba dins del terme municipal que s'estén a la costa de la mar Mediterrània en una plana d'uns 5 km d'amplària (l'extensió total del terme és de 91,41 km²), limitada al nord-oest per la serra de Collserola, entre els deltes del Llobregat i el Besòs. Donada la seva situació geogràfica d'aquesta plana, on convergeixen dos grans eixos de comunicació (el del Llobregat i l'eix dels rius Besòs, Congost i Ter), ha estat des dels seus inicis un assentament important fins a establir-se com a capital de Catalunya.

La zona on es troba la intervenció arqueològica està situada al denominat Pla de Barcelona, un territori ple d'ondulacions produïdes per uns llits sobre elevats pels quals corrien les aigües dels torrents i limitats pels seus dics naturals, els quals creixen amb l'aportació dels sediments detrítics. Durant l'època prehistòrica i possiblement durant la formació de Barcino, aquesta zona encara presentava aquest aspecte: zona d'abundants aqüífers i estanys. Els assentaments se situarien entre els interfluvis deprimits que es formen entre una riera i l'altra.

Geològicament hi ha una unitat quaternària (pleistocè i holocè) que cobreix una de terciària. D'època quaternària a l'holocè, on es localitza l'activitat antròpica, es registren nivells d'argila, sorres i graves d'origen torrencial i col·luvial, a part dels estrats superiors que és on es registrava la major presència de restes arqueològiques d'època contemporània i moderna.

Síntesi històrica i antecedents arqueològics¹

La primera menció al nucli urbà de Sant Andreu de Palomar és en un document, datat al 992, en el qual es permuta una herència del lloc anomenat Palomar. La construcció del Rec Comtal, entorn al 954, per part del comte Miró I, permetrà orientar la plana cap a l'agricultura i el nucli urbà primerenc que s'organitzarà al voltant de l'església. Aquest conjunt d'habitatges ja era ben presents en els segle XI-XIII.

La vila de Sant Andreu va mantenir notables col·laboracions amb la ciutat de Barcelona al llarg del segle XII, amb relacions entre la monarquia i membres del Consell de Cent, com els Sants Climents, que foren propietaris de terres a Sant Andreu de Palomar. L'organització del poble es duia a terme mitjançant la Universitat dels Parroquians, els prohoms estaven representants al Comú. El nombre d'habitants de Sant Andreu no baixaven dels 500-600, malgrat els efectes de la pesta de 1348.

Des del segle XIV van créixer considerablement les confraries; a Sant Andreu de Palomar se'n constitueix la dels Homes Forans, confirmada el 1401 pel rei Martí, que aplegava els habitants del terme que encara no havien assolit la categoria de parroquians. Al Coll de Finestrelles, lloc de pas per a aquells que travessaven el Pla de Barcelona provinents dels Pirineus, es va construir l'hospital de Vallbona destinat a la gent malalta de fora la vila pogués fer estada.

Fora del nucli antic, als seus voltants, hi havien diverses construccions i masies de pagesos. Durant el segle XVI es va iniciar un període d'expansió de les masies en la demarcació del poble de Sant Andreu de Palomar, per part d'una classe mitjana organitzada. De l'antic carrer de Sant Llorenç, l'actual carrer de l'Ajuntament, s'arribava a la Sagrera i parròquia de Sant Andreu que es trobava aïllada del poble però protegida per uns grans murs i un campanar fortificat que estava on actualment s'aixeca el nou temple de 1846.

¹ Tota la informació presentada en aquest apartat ha estat extreta de la PIA elaborada pel Servei d'Arqueologia de Barcelona.

El poble de Sant Andreu no tenia muralles, es protegia a si mateix al aixecar-se les cases a banda i banda de l'eix viari que havia estat l'antiga via romana i posterior camí reial, actualment és el carrer Gran de Sant Andreu. Sense més carrers que la pròpia carretera de Barcelona, el poble començava en època medieval a l'actual plaça del Comerç i arribava fins a la riera de Sant Andreu.

Durant la Guerra de Successió, la zona de Sant Andreu va esdevenir quarter general de la Plana Major de l'Arxiduc Carles d'Àustria. I es va establir diverses casernes per organitzar el setge de Barcelona. Amb el Decret de Nova Planta l'antiga parròquia de Sant Andreu de Palomar va passar a ser municipi independent. La població va augmentar amb la construcció de nous habitatges i masies (can Pere Valent, can Verdaguer, can Xandri, can Sala, can Diumengó, can Guineueta, les Carasses...) i es va anar articulant el terme municipal en un ric espai per al conreu.

L'agricultura va ser la principal font de vida fins a l'arribada de la industrialització, finals del segle XIX i principis del XX. Aquesta va portar l'assentament de importants fàbriques al terme municipal, com ara la tèxtil Fabra i Coats, La Maquinista, la Fabricació Nacional de Colorants, i una bona quantitat d'altres empreses petites i tallers.

El 20 d'abril de 1897 es va signar el Decret d'Agregació que va annexionar Sant Andreu de Palomar i molts altres pobles del pla de Barcelona (Gràcia, Sants, Les Corts, Sant Martí, Sant Gervasi de Cassoles, posteriorment Horta i Sarrià) a Barcelona. El Tribunal d'Assumpes Contenciosos i Administratius va acordar, el 21 de febrer de 1902, de no acceptar la desagregació de Barcelona. Aquest fet va comportar que Sant Andreu del Palomar es convertís en el districte novè. Més endavant, l'antic terme municipal fou esquarterat i repartit pels districtes d'Horta-Guinardó, Sant Martí, Nou Barris i el propi de Sant Andreu, amb l'afegit d'una part de Sant Martí de Provençals (La Sagrera i Navas).

Antecedents arqueològics i patrimonials

A l'entorn de la present intervenció, s'han realitzat diverses troballes arqueològiques, així com es constata el pas d'un element històric i patrimonial de primer ordre com és el Rec Comtal, el traçat del qual passa molt proper al desenvolupament de l'obra.

El rec comtal²

Al llarg de diverses fonts documentals i historiogràfiques es dona per suposat un origen romà del Rec Comtal. Relació normal, donat la coincidència de traçat de les dues conduccions, l'aqüeducte i el Rec.

Aquest origen romà queda reflectit fins i tot als informes que al finals del segle XIX i principis dels XX redacten la comunitat de regants i l'Ajuntament, pels litigis entorn a la propietat i ús de l'aigua.

És difícil, encara hores d'ara, ubicar exactament l'inici de la construcció del Rec Comtal. Hi ha diverses hipòtesis, la més extensa de les quals ens diu que era obra del comte Mir, el germà petit del comte de Barcelona Borrell II, a principis de la segona meitat del segle X. Serà al llarg del segle XI quan l'ús del Rec es generalitza, especialment a partir de la segona meitat com queda reflectit a la documentació. Els molins que s'abasteixen del Rec comencen a proliferar, des de la zona de Sant Andreu, concretament de Finestrelles, cap al Clot i dins de l'actual Ciutat Vella, a l'entorn del monestir de Sant Pere de les Puelles. El que sí que queda clar és que no es pot separar els processos de la construcció del Rec, amb la inutilització de l'aqüeducte romà, ja que no podem parlar de desaparició del mateix.

El Rec és protagonista de gran part d'estudis, malgrat ens en manca un que abrasi una recerca tant morfològica com diacrònica i territorial. Són tres les fonts bàsiques per emprendre el seu estudi: les evidències físiques –el que resta o el que s'ha pogut documentar en les intervencions arqueològiques –, els documents o escrits historiogràfics, i, finalment les representacions gràfiques – tant planimètriques com fotogràfiques -. La informació que se n'extreu de cada una

² Carta Arqueològica de Barcelona, <http://cartaarqueologica.bcn.cat/3426>

és diversa, però alhora complementària, i ajuda a poder reconstruir part del seu traçat i la seva morfologia.

No coneixem com seria el primitiu Rec, donat que al llarg del mil·lenni de la seva existència ha patit diverses remodelacions. El que es pot dir és que era un gran canal a cel obert, d'una amplada que variava segons el traçat. Els murs eren de carreus de pedra de Montjuïc, units amb morter de calç, amb el fons de terra natural, sense cap recobriment especial. Al llarg del recorregut hi havia ponts, la majoria de pedra, però n'hi podrien haver de fusta, que facilitaven el seu creuament. Per l'arqueologia s'ha pogut documentar que el Rec es netejava amb certa regularitat, cosa que fa que no es conservin materials del primer moment de la seva construcció.

Cal assenyalar que on es van produir més canvis en relació a la forma i traçat del Rec, va ser dins de la ciutat, on va funcionar com un carrer – canal, passant a ser una estructura coberta en part, i sovint amb grans ponts com el que es pot veure dins del Born. Menció a banda és la gran remodelació que va patir el Rec arran de la construcció de la Ciutadella, que va comportar un canvi important tant del Rec com de la seva desembocadura al mar.

Un dels trets que defineix el Rec es que es tracta d'un gran canal a cel obert, amb un gran cabdal d'aigua, la qual cosa es va fer per poder fer funcionar els molins que es van bastir al seu redós. La construcció de molins va anar en augment, fins que al segle XIII es coneix un total de vint-i-u molins fariners al llarg del Rec. Aquest, no només feia anar molins, a la zona de Sant Andreu, al segle XII també s'hi va construir una farga, la qual era propietat de la Canònica i la seva funció era reparar les eines del camp de tots els pagesos de més de la meitat del pla de Barcelona. Aquesta farga es trobaria, aproximadament a la zona on es creuen el Rec amb l'anomenada Riera d'Horta, i funcionava amb l'energia hidràulica del Rec.

Els molins que funcionaven amb l'aigua del Rec, no només eren moliners, ja que també n'hi havia de drapers, els quals varen anar en augment al llarg de la vida de la sèquia. El Rec, però, també servia com a sistema de regadiu, com el seu mateix nom indica, ja que feia funcionar tot un sistema de sèquies al llarg del seu recorregut. El terreny proper a la ciutat comtal, en un moment donat és conegut com l'"hort i vinyet", nom que prové dels conreus que hi havia a l'entorn de la ciutat. Per tal de tenir una bona horta, és necessari un reg constant. El Rec neix a l'indret conegut com pous de Montcada, molt similar a l'origen de l'aqüeducte romà. Ara bé, a la zona del Molí de Sant Andreu, el recorregut del Rec divergeix clarament del

de l'aqüeducte romà, ja que el Rec es situa perpendicular a la vessant al seu pas pel molí mentre que l'aqüeducte, documentat arqueològicament, continua amb un traçat remarcadament recte paral·lel a la vessant. Així mateix, molt a prop de l'actual encreuament del carrer de Roger de Flor i del carrer d'Ausiàs March, el Rec Comtal gira bruscament cap al sud-est, perpendicular a la vessant, en direcció al Molí del Clot situat uns 150 metres pendent avall. En un altre punt, el Rec gira bruscament vers el sud, perpendicular a la vessant, en direcció al molí Dormidor o de la pólvora, mentre que l'aqüeducte romà manté un descens més gradual, adaptant-se a l'evidència documental al passar entre el camí de Sant Adrià i el d'Horta, i continua resseguint la pendent fins a encaixar amb el pilar de Magdalenes 25. Aquests canvis de trajectòria del Rec probablement resultaven d'utilitat per al seu aprofitament per les diverses instal·lacions molineres ja que permetrien que l'aigua baixés amb una major energia i per tant fos millor aprofitada pel molí.

Pel que fa al Rec Comtal la seva funció principal no era conduir aigua de boca a la ciutat, car a època medieval la majoria d'aigua per beure dins de la ciutat s'aconseguia mitjançant pous, a Barcelona hi ha una gran quantitat d'aigua freàtica de bona qualitat, que ha estat utilitzada al llarg de la història. El propòsit fonamental del Rec era fer moure els molins ubicats al llarg del seu recorregut, regar les terres, abastir nous espais productius amb molta necessitat d'aigua, com les carnisseries, o les adoberies, etc... i, potser en darrer terme i segurament en poca quantitat l'aigua de boca.

Plaça de l'Estació, 1-Estació de Sant Andreu Comtal³:

L'arqueòleg Josep de la Vega va realitzar en el jaciment arqueològic localitzat a inicis de la dècada de 1960, per part de Juan Vicente Castells i Juan Vaello, unes prospeccions superficials a mitjans de la dècada de 1970.

A part del mosaic, possiblement policrom descobert al 1854, els materials recollits són els següents: 9 fragments de ceràmica neolítica, 6 estris de sílex, 1 gratador de calcita, 1 micròlit, 1 nucli de talla, 1 pedra de moldre, 1 ullal de senglar, 2 closques de cargol, i 4 valves de peduncle (aquests tres darrers elements indicatius possiblement d'un aixovar funerari). D'època romana es recolliren nombrosos fragments de tègules, 5 imbrices, fragments d'àmfores, fragments de ceràmica de taula (campaniana A i B, i ceràmica sigil·lada), trossos de vidre, 1 rajola i 1 roda de molí.

³ Carta Arqueològica de Barcelona, <http://cartaarqueologica.bcn.cat/3173>

La ceràmica neolítica és llisa, carenada i amb nanses cintades o perforades, els models són atribuïbles a un neolític mig, datable aproximadament del 3600 al 2700 aC. La ceràmica de taula romana, al combinar campanianes i sigil·lades, dona una datació aproximada del segle I aC., període en que es deixa de fabricar la ceràmica de vernís negre (campaniana) i és substituïda per la ceràmica sigil·lada aretina, i més tard la sudgàlica.

En aquest jaciment, una seqüència estratigràfica força clara (tègules i imbrices del sostre / pedres i estucs de calç dels murs i el seu enlluït / terra grisa amb àmfores i vidres) permet afirmar que en aquest punt hi havia una construcció romana, que pels materials que conté molt possiblement fos part d'una explotació agrària, d'una vil·la. En canvi, per al període neolític, no és tant clar el tipus d'assentament d'on provenen els materials, si d'una cabana o d'un aixovar funerari.

Carrer de l'Estació, 10. Necròpolis romana:

Relacionat amb les restes republicanes i alt imperials de la plaça de l'Estació, 1. L'espai objecte d'aquest informe es troba molt a prop d'aquest jaciment.

Estació de Sant Andreu Comtal (1854): A uns 15m al nord del pont de la riera de Sant Andreu, l'any 1854 es varen descobrir uns sepulcres de formes irregulars, possiblement de cronologia romana.

Estació de Sant Andreu Comtal (1960):

Juan Vicente Castells i Juan Vaello passejant per l'Estació Comtal a Sant Andreu, a inicis de l'any 1960, varen percebre en el tall del terraplè dels ferrocarrils, exactament a prop del camí que conduïa al carrer Ferran Junoy, restes de tègules romanes incrustades a 1,50 m de profunditat. Es van efectuar un reconeixement el dia 20 de maig de 1960 que es completà el dia 19 de febrer de 1961. L'obertura de la nova bifurcació del ferrocarril cap a Sant Adrià, va tallar i distribuir una bona part del jaciment arqueològic.

Carrer de l'Estació, 11-19:

L'any 2016 es va dur una intervenció arqueològica en aquest indret molt proper a l'actual projecte. Aquests treballs van permetre documentar nombroses restes arqueològiques de diferents moments històrics (III-XIV dC). Les estructures més antigues estarien relacionades amb uns grans retalls d'època romana, possiblement d'extracció d'argiles per a usos industrials

(fabricació de ceràmiques o àmfores), que foren abandonats i emprats com abocadors durant el segle III dC. També d'època romana es van documentar un parell de murs amb pintures murals al fresc policromes, que dibuixen l'angle d'una habitació, juntament amb un paviment d'opus signinum. Totes aquestes restes estarien relacionades amb un vil·la romana, que es correspondria possiblement a la localitzada els anys 70 del segle XX a la plaça de l'Estació.

D'època medieval es va documentar un potent mur que creua tota la finca longitudinalment. Aquest mur d'època baixmedieval (S. XIV-XV) tindria la funció de delimitar l'espai, per separar les parcel·les públiques (Rec Comtal) de les privades (camp de conreu). A l'est d'aquest mur s'ha documentat un conjunt de diverses sitges datades al voltant dels segles XIII i XIV.

Metodologia

Degut a les característiques de l'obra, es va dur a terme un control arqueològic de les obres de rebaix del subsòl, que implicava l'aixecament del paviment actual i l'obertura d'una rasa d'uns 100 m de longitud i 0'60-0'90 m d'amplada i entre 0'80 i 1'80 m de profunditat

La metodologia aplicada ha estat un control del rebaix de les terres dut a terme emprant una màquina giratòria tipus bobcat.

Tot i que la intervenció fou negativa arqueològicament parlant, es va poder detectar la presència de restes del segle XX, que seguint les directrius del Servei d'Arqueologia de Barcelona, es van documentar planimètricament, fotogràfica, motivant que es fes un mínim registre, seguint els mètodes arqueològics tradicionals, basats en el registre de les dades a través del model de fitxa proposat per Harris-Carandini (HARRIS, E. 1991; CARANDINI, A. 1997. Aquest consisteix en registrar objectivament els elements i estrats que s'exhumen realitzant una numeració d'aquests en forma d'Unitats Estratigràfiques (UE), que permeten la individualització de cada element.

Cada element es troba registrat en una fitxa de camp (en aquest cas s'utilitza la dissenyada per l'empresa d'arqueologia ABANS s.l., on s'indica la situació del jaciment, i les característiques de l'estrat (color, textura, consistència, materials que conté, cronologia aproximada, etc...), de l'estructura (tècnica constructiva, materials emprats, mides, etc...), del paviment o de l'element negatiu. Les UE s'han numerat correlativament, iniciant la numeració a 1 i finalitzant a 49.

En paral·lel s'ha portat a terme un registre gràfic de les estructures, elements negatius, paviments, estrats o elements que s'han detectat al llarg del procés d'excavació. Aquest registre gràfic s'ha portat a terme mitjançant dibuix arqueològic emprant per a les plantes, alçats, i seccions generals l'escala 1:20 i 1:50 La seva digitalització ha estat realitzada en AutoCAD 2015. A banda s'ha portat un registre fotogràfic, emprant el sistema digital a color, tant del procés d'excavació com de les Unitats Estratigràfiques (UE) identificades. S'inicia la numeració correlativa amb el número 1 fins al 49.

Desenvolupament dels treballs arqueològics

Els treballs de control arqueològic durant l'execució del projecte constructiu per la instal·lació d'una nova línia de la xarxa de telefonia han consistit en el seguiment dels rebaixos realitzats en les cales de cerca de serveis i en l'obertura d'un traçat lineal que discorre pel carrer dels Segadors, 2-10, del barri de Sant Andreu. Aquest traçat correspon a una rasa de 0'60 m d'amplada i 1'60 m de profunditat, amb una longitud d'uns 100 m.

Prèviament a la realització de la rasa, es va dur a terme l'obertura de tres cales de detecció de serveis, per tal d'identificar el traçat més adient pel nou servei de telefonia. A totes elles es va dur a terme el corresponent control arqueològic.

Aquestes tres cales es van situar a la banda nord del carrer Segadors, en paral·lel a la línia de façana actual, tanmateix, degut a la quantitat de serveis existent ja a la zona, es canvià el traçat previst de la rasa, situant-la a l'altre banda del carrer, iniciant-se a l'actual zona enjardinada, resultat de l'enderroc d'uns coberts adossats a l'església, construïts cap a 1930 (segons el catàleg de patrimoni arquitectònic) i enderrocats entre els anys 2014 i 2015. Des d'aquest punt, acabà girant per anar a cercar el punt final al límit amb el carrer Cinca, allà on hauria d'haver arribat la rasa originalment planificada.

Cala 1

Aquesta primera cala de detecció de serveis, es va situar a la cantonada del nº 10 del carrer dels Segadors, que ja fa cantonada amb el passeig de Torres i Bages. Assolí unes dimensions de 1'40 m de longitud i 0'60 m d'amplada, amb una profunditat màxima de 0'94m.

En extreure el nivell que conforma el carrer actual (UE 1), es va poder detectar la rasa de serveis UE 4 (reblerta per l'estrat UE 3), la qual afecta a l'estructura UE 7 i l'estrat UE 6. Un cop rebaixats tant l'estrat UE 6 com el reblert UE 3, es va poder detectar l'existència del paviment UE 8.

La rasa de serveis presenta la mateixa orientació del carrer, identificant-se el seu reblert també a la cala 2.

Pel que fa al mur UE 7, es trobava afectat per la rasa UE 6 i per l'arrasament UE 5, resultat del seu enderroc i que acabà generant l'estrat UE 6. El mur presenta una orientació obliqua a la del passeig de Torras i Bages, i es troba bastit amb maons massissos (29x15x5 cm) i pedres desbastades i sense treballar de mida petita i mitjana, quedant tot lligat amb morter de calç blanc de granulometria de mida fina. S'han documentat 0'35 m d'amplada, 0'50 m de longitud i 0'50 m d'alçada.

L'estrat UE 6, com diem, es comprovà que fou resultat de l'enderroc (UE 5) de l'edifici existent, i bàsicament era format per runa de la pròpia estructura UE 7, sense aportar materials de cap tipus. Sota seu, es va poder detectar parcialment el paviment UE 8.

El paviment UE 8 és format per rajols (29x15x5 cm) disposats a trencajunt i lligats també amb morter de calç, apareixent a la cota final de la cala, això és a 0'94 m respecte la cota actual de carrer (23'34 m s.n.m.) (veure foto 2).

Donat que la cala es va tancar i el traçat de la rasa no es va acabar efectuant en aquest punt, no es va produir cap afectació a les estructures detectades i tampoc es va poder obtenir una datació absoluta de les mateixes.

Tanmateix, sembla tractar-se de les restes d'una construcció prèvia a l'aixecament de la finca que actualment ocupa el n^o 10 del carrer Segadors, la qual segons la informació de l'inventari arquitectònic, es situa l'any 1983. Així mateix, pel seu material constructiu, podríem dir que es podria tractar d'una edificació d'època contemporània, sense poder precisar amb major detall.

Cala 2

Aquesta segona cala de detecció de serveis, es va situar a la cantonada del n^o 4 del carrer dels Segador. Assolí unes dimensions de 1'40 m de longitud i 0'60 m d'amplada i 0'75m de fondària.

Sota el nivell que conforma el carrer actual (UE 1), es va poder detectar tant sols el reblert UE 3 de la rasa de serveis UE 4, abastant tota la potència de la cala, que assolí la cota de 23'23 m s.n.m., resultant negativa arqueològicament parlant (veure foto 3).

Cala 3

La darrera cala de detecció de serveis, es va ubicar prop de la cantonada de la finca número 2 del carrer Segadors amb el carrer d'en Paixalet, seguint la mateixa alineació de les anteriors, en un tram ja més proper al carrer Cinca. Assolí unes dimensions de 1'40 m de longitud i 0'60 m d'amplada, amb una potència de 1'10m.

En extreure la capa que conforma el carrer actual (UE 1), va aparèixer l'estrat UE 13 corresponent amb runa amb 0'55m de potència que cobria l'estrat UE 42 i que posteriorment es va poder relacionar amb l'enderroc de les edificacions prèvies existents al carrer de Segadors, realitzat entre els anys 2014 i 2015.

La UE 42 era formada per argila de marró clar i gris, força compacte, que no aportà cap tipus de material arqueològic en els seus 0'50m de potència.

Sota seu es va poder detectar un segon estrat (UE 49), format també per terra argilosa de color marró i compacte de 0'50 m de potència documentada, tot continuant per sota de la cota d'afectació de la cala, sense aportar tampoc cap tipus de material arqueològic (veure foto 4).

Rasa

Tal i com ja s'ha esmentat, aquesta rasa, donat els resultats de la cala 2, que feia inviable el traçat inicial, es va situar a l'altre banda del carrer. El seu tram inicial es va realitzar travessant una zona actualment enjardinada, més propera al lateral de l'església, i posteriorment travessava el carrer Segadors una mica més a l'oest de la cala 3, fins arribar al punt previst de finalització a tocar del carrer Cinca.

El primer tram actualment enjardinat, és resultat de l'enderroc realitzat entre els anys 2014 i 2015 d'una sèrie de construccions aixecades, segons informació de l'inventari arquitectònic de la ciutat, a partir de 1930, les restes de les quals van anar apareixent en anar obrint la rasa.

Notificat aquest fet al Servei d'Arqueologia de Barcelona, es decidí que es realitzés la documentació d'aquests elements, de cara a tenir una constatació de la realitat física de l'espai, però sense tenir consideració d'elements arqueològics. Aquesta documentació fou fotogràfica i

topogràfica, i per tal de poder fer-ne una descripció, es seguí la metodologia arqueològica tradicional.

A la resta del traçat de la rasa, bàsicament es va documentar la repetició de la seqüència estratigràfica vista a la cala 3, amb els estrats UE 13, 42 i 49.

Així, en el primer tram de la rasa de 44 m de longitud i una amplada d'entre 1 i 0'60 m (que ocupava l'espai de les antigues finques 1 a 7 del carrer de Segadors (la numeració s'inicia al carrer Cinca i mor al passeig de Torras i Bages), en anar aixecant la capa que conforma el nivell de circulació actual (UE 1), a uns 0'30m de fondària, es va poder anant delimitant un seguit d'estructures que havien conformat part de les edificacions aixecades a partir de 1930.

Aquestes estructures corresponen a construccions i reformes de murs, fonamentacions, dipòsits i clavegueres dels edificis que ocupaven el número 1-7 del carrer dels Segadors al llarg del segle XX, destruïdes entre els anys 2014 i 2015 per realitzar el carrer actual amb la seva zona enjardinada (arrasament UE 2). A part d'aquesta afectació, es van poder detectar dues rases de serveis actualment en ús (UE 10 i 44), que també havien afectat de manera diversa els elements observats.

Així, en el tram que aniria entre els solars de les antigues finques 7 i 5, es va poder detectar una rasa de serveis (UE 10), reblerta pel nivell de sauló UE 9, que afectava a tots els elements detectats en aquest punt, ja que seguia la mateixa orientació de la nostra rasa, detectant-se en 14'80m de longitud i assolint uns 0'78m de potència, i afectant per tant les estructures UE 10, 15, 21, 25, 27, 30, 32, així com a l'estratigrafia associada a elles (veure fotos 7 i 8).

D'altra banda, en el tram que abastava els antics solars de les finques 5 i 3, es detectà una altra rasa de serveis (UE 44), reblerta per l'estrat format per terra i fragments de formigó UE 43, que afectà les estructures UEs 16 i 46, així com a l'estratigrafia associada a elles. Presentava una orientació nord-sud, perpendicular a la rasa, amb una amplada d'entorn als 0'80-1m, tot documentant-se una fondària de com a mínim 0'60m de potència (veure foto 23).

Des del passeig de Torras i Bages, en direcció al carrer Cinca, sota el nivell del carrer (UE 1) i afectats per l'arrasament horitzontal que comportà la seva construcció, es detectaren un seguit d'espais, delimitats per la presència d'estructures, que en aquest sentit foren les UE 39-38-36, 34, 32-30, 21 i 11-14-15, travessant totes elles de manera perpendicular la rasa de l'obra.

Entre l'inici de la rasa i l'estructura UE 39, es detectà un primer estrat, UE 23, conformat per terra de color marró amb restes de runa, que assolí una potència de 0'10m, a sota del qual aparegué l'estrat UE 40, format per argila compacte de color marró clar, amb presència de runa (fragments de maó massís i morter de calç). Cap dels dos estrats aportà material arqueològic. Tanmateix, mentre l'estrat UE 23 apareixia en aquest punt i fins a l'estructura UE 32, corresponent-se amb l'enderroc resultant de les edificacions existents realitzat entre els anys 2014 i 2015, l'estrat UE 40 semblava tractar-se d'un nivell previ a les construccions, essent tallat pel negatiu de construcció UE 33 del mur UE 39.

El mur UE 39 es tracta d'una de les fonamentacions dels antics edificis i sembla formar conjunt, per les seves característiques constructives, amb els murs UE 32 i 34 (veure foto 5, 6 i 7), motiu pel qual s'ha decidit donar només un sol negatiu de construcció (UE 33). Aquestes estructures de 0'40m d'amplada i 0'70m d'alçada observada (continuant les tres sota la cota d'afectació de l'obra), estan bastides en encofrat perdut amb pedres desbastades i sense treballar de mida petita i mitjana i maons massissos (29x15x5 cm), quedant tot lligat amb morter de calç de granulometria fina. El seu negatiu de construcció (UE 33) afectava els estrats UE 40-41-42.

Adossat a la cara oest del mur UE 39, trobem l'estructura UE 38, el qual sembla ser un folre o reforç del mateix mur, bastit amb maons massissos (29x15x5 cm) disposats a trencajunt, lligats amb morter de calç blanc de granulometria de mida fina, tot presentant unes dimensions de 0'15 m d'amplada, 0'62 m de longitud i 0'75 m d'alçada observada, tot continuant per sota del nivell d'afectació de l'obra.

Aquesta estructura UE 38 presentava també adossada a la seva cara oest una tercera construcció, de planta aproximadament quadrangular, de la qual es van poder identificar parcialment tres dels seus costats, denominada UE 36, i que podria correspondre's amb les restes d'un dipòsit amortitzat per l'estrat UE 35.

El dipòsit UE 36 era bastit a l'encofrat perdut dins el negatiu UE 37 (que talla l'estrat UE 42), amb maons massissos (29x15x5 cm) i ciment tipus Portland, amb parets de 0'60m de gruix i mínim 1'70m de costat, amb una potència de 0'75m, tot continuant sota la cota d'afectació de l'obra.

Quant a l'amortització del dipòsit (UE 35), es tractava d'un estrat format per terra de color marró i consistència tova, que no va aportar cap material arqueològic, tot continuant per sota de la cota d'afectació de l'obra.

Entre aquest conjunt d'estructures i el mur UE 34, es continuà documentant l'estrat UE 23, a sota del qual apareixia ja el nivell de conreu UE 42, detectat a la cala 3, afectat per la construcció del dipòsit UE 36 ja esmentat i dels murs UE 34 i 32.

Aquest dos murs, com ja s'ha referenciat, presentaven les mateixes característiques constructives i dimensions que el mur UE 39 ja descrit, no conservant-se entre ells cap resta d'un nivell de circulació, el qual degué ser arrasat en el moment d'enderroc de l'edificació (UE 5), que deixà l'estrat UE 42 al descobert, prèviament a l'abocament de l'enderroc UE 23.

Adossat a la cara oest del mur UE 32, es va poder documentar la presència del calaix d'obra UE 30, el qual sembla tractar-se de l'inici d'una canal de desguàs d'aigües brutes de l'edifici. Era bastida amb maons massissos (29x15x5 cm), quedant tot lligat amb morter de calç blanc de granulometria de mida fina (veure foto 7). El tram documentat dins la rasa fa 0'80 m d'amplada, 1'05 m de longitud i 0'80 m d'alçada, essent bastit a l'encofrat perdut dins el negatiu UE 31, que seccionava els nivells UE 24 i 42.

L'interior d'aquesta canal estava reblerta per l'estrat UE 29 era format per terra de color marró i consistència tova, que no aportà material arqueològic de cap tipus, continuant, igual que la pròpia estructura, per sota de la cota d'afectació de l'obra.

Entre aquesta canal i la següent estructura, UE 21, a la part superior es va documentar l'estrat UE 24, el qual cobria el ja conegut UE 42, afectat per la construcció dels dos elements.

L'estrat UE 24 era format per terra de color marró, força tova, amb uns 0'40m de potència, i tampoc aportà cap material arqueològic. Cobria l'estrat UE 42 i s'adossava al mur UE 21, essent afectat per la construcció de la canal UE 30 (UE 31).

Per la seva banda, l'estructura UE 21 correspon a un mur de 0'25 m d'amplada, 0'50 m de longitud i 0'64 m d'alçada, bastit amb maons massissos (29x15x5 cm) i pedres desbastades de mida gran. quedant tot lligat amb morter de calç blanc de granulometria de mida fina,

assentant-se a l'encofrat perdut dins la rasa de fonamentació UE 22, que afectava els estrats UE 20 i 42 (veure foto 9). Es desconeix si es tracta d'un mur de contenció o estructural, quedant molt afectat ja per la rasa de serveis UE 10.

Com ja s'ha esmentat, a l'est se li adossava l'estrat UE 24, mentre que per l'oest, apareixia l'estrat UE 20, que ocupava l'espai fins arribar a l'estructura UE 11.

L'estrat UE 20 era format per runa, de forma similar a l'estrat UE 23, podent-se relacionar amb l'enderroc de les edificacions dut a terme entre els anys 2014 i 2015, tot presentant una potència de 0'45m. No va aportar cap tipus de material arqueològic i quedant seccionat per la construcció de l'estructura UE 11.

Sota l'estrat UE 20 es va poder documentar el paviment UE 25, el qual s'adossava al mur UE 21 i era afectat per la rasa UE 12 de l'estructura UE 11. Era format per rajols, sembla que lligats amb terra, del qual es va poder observar tan sols una franja lineal de 5cm al llarg dels 5m que separaven les estructures UE 11 i 21, degut a l'afectació de la rasa de serveis UE 10. Aquest paviment al seu temps, s'assentava sobre l'arrasament horitzontal UE 26, el qual s'havia realitzat per anivellar la superfície del nivell de conreu agrícola UE 42.

L'estructura UE 11 era bastida amb maons massissos i formigó, a l'encofrat perdut dins la rasa UE 12, la qual afectava a tota l'estratigrafia (UE 13, 20, 24 i 42) i les estructures anteriors (UE 14 i 15). Les dimensions observades dins la rasa de l'obra foren de 1'1 m d'amplada, 1'80 m de longitud i 0'50 m d'alçada, essent la seva construcció posterior a l'enderroc de les edificacions, donat que el seu negatiu de construcció UE 12 no tan sols les afectava, sinó també als enderrocs resultants (veure foto 5). Es desconeix la seva funcionalitat, essent possible que es tracti d'algun element relacionat amb les obres de remodelació de l'espai.

Parcialment afectat per la construcció de l'estructura UE 11, es va poder identificar el mur UE 15, el qual sembla tractar-se del tancament d'algun tipus de dipòsit o magatzem de planta quadrangular, de la qual es coneixen tres dels seus costats. Aquesta paret era formada per maons massissos (29x15x5 cm) disposats a trencajunt, lligats amb morter de calç, presentant un gruix de 0'15m i una alçada d'entre 0'50-0'55m, continuant per sota de la cota d'afectació de l'obra (veure foto 12). D'aquesta estructura es coneix el tancament oest (uns 2m de longitud aproximada), i parcialment els seus tancaments nord i sud (tan sols es va poder identificar l'angle sud-oest, quedant el nord-oest fora del tall de l'obra).

Des del límit de l'estructura UE 15 (aproximadament l'antic número 5 del carrer Segadors) fins al final de la rasa, es va documentar l'estrat d'enderroc UE 13, assimilable als estrats UE 20 i 23, essent conformat també per runa amb una potència de 0'55m de potència. No va aportar cap tipus de material arqueològic.

A l'interior de l'espai delimitat per l'estructura UE 15, un cop extret l'enderroc UE 13, es va documentar una compartimentació, (UE 14), que presentava les mateixes característiques constructives que el mur UE 15 al qual s'adossava, canviant el morter de calç per ciment tipus Portland, coneixent-se tan sols en una longitud de 0'40m, tot continuant fora dels límits de la rasa i una potència total de 0'50m. Aquest envà era perpendicular al costat oest de l'estructura UE 15, quedant a 0'30m del tancament nord, essent possible que es tractés d'una reforma d'aquest possible dipòsit (veure foto 12) .

A l'espai interior conformat pels murs UE 14 i 15, s'hi adossava un paviment de terratzo lligat amb ciment tipus Portland (UE 16). Aquest s'assentava sobre l'estrat UE 17, de 0'10m de potència, era format per terra de color marró, malauradament no aportà cap tipus de material arqueològic.

En extreure'l es va poder observar com aquesta anivellació estava cobrint una pavimentació prèvia (UE 18), que s'adossava a l'interior de l'estructura UE 15, a sobre de la qual s'hi assentà la compartimentació UE 14. Es tractava d'un enllosat lligat amb morter de calç igual al del mur UE 15, el qual segurament s'assentaria sobre el nivell agrícola UE 42, tot cobrint la rasa de fonamentació UE 19 del mur UE 15.

En aquest punt la rasa efectuava un gir vers el nord, continuant, com dèiem, l'enderroc UE 13 fins al seu final, situat a tocar del carrer Cinca.

Just a tocar del límit nord de l'estructura UE 15 es va detectar la rasa de serveis UE 44, que afectava l'estratigrafia fins per sota de la cota d'afectació de l'obra.

Sota l'estrat UE 13, a partir del tall est de la rasa UE 44 (a un metre de distància de les estructures anteriors) es va poder identificar el paviment UE 46 (veure fotos 23 i 26). Tot i que no es va poder arribar a corroborar, és possible que aquest paviment funcionés amb la cara exterior del mur UE 15. Era format per rajols (29x15x5 cm) disposats plans a trencajunt, lligats

amb ciment tipus Portland, en una longitud observada de 5'50m, punt en el qual es trobava afectat per l'arrasament UE 45, el qual ja sembla haver afectat l'estratigrafia fins al final de la rasa.

El paviment UE 46 s'assentava sobre l'estrat UE 47, format per terra de color marró amb força runa, presentant una potència de 0'15m (veure foto 26), que servia d'anivellació del paviment, per sobre de l'arrasament horitzontal UE 48, practicat a la part superior del nivell de conreu UE 42. No va aportar cap tipus de material arqueològic.

A partir d'aquest paviment, com dèiem, es detectà l'arrasament UE 45, el qual pel fet d'estar cobert per l'enderroc UE 13, el podríem considerar del mateix moment d'enderroc dels edificis i remodelació del carrer (UE 5).

Aquest arrasament afectava l'estrat UE 42, ja detectat durant la realització de la cala 3 i que es va poder documentar al llarg de gairebé tota l'obertura de la rasa, afectat per la construcció de les edificacions, i relacionat amb els camps de conreu previs a la urbanització d'aquest espai al segle XX (veure foto 10, 17 a 20). Malauradament ni aquest estrat ni el nivell UE 49, també identificat ja a la cala 3 (veure fotos 15 a 20), per sota de l'estrat UE 42 (entorn a 0'90 i 1m de fondària), van aportar cap tipus de material arqueològic, essent impossible establir la seva datació més enllà d'època contemporània.

Conclusions i interpretació

Degut a la necessitat d'obrir una rasa per instal·lar el nou servei de telefonia al carrer de Segadors, en una àrea propera a l'església de Sant Andreu de Palomar, motivà la realització d'un control arqueològic dels treballs que afectessin al subsòl.

Aquests van consistir en l'obertura de tres cales informatives i d'una rasa, que inicialment les havia de connectar. No obstant, la detecció de gran quantitat de serveis al traçat planificat, motivà que aquest es traslladés a l'altre costat del carrer, un espai actualment enjardinat, tot travessant el carrer cap a la seva meitat, per anar a buscar el punt final planificat a tocar del carrer Cinca.

Durant el present control arqueològic s'ha pogut documentar una d'estructures del segle XX i uns nivells de conreu previs a dites construccions.

Així, l'estrat més antic documentat en aquest indret és l'estrat argilós UE 49, sobre el qual hi havia un altre (UE 42), força orgànic, que es correspondria amb el al nivell de camps de la zona situada al nord de l'església de Sant Andreu del Palomar previ a la urbanització de l'indret al segle XX.

A la cala 1, efectuada davant l'actual finca número 10 del carrer de Segadors prop de la cantonada amb el passeig Torras i Bages, es va detectar parcialment un fragment de mur amb un paviment associat, que semblava presentar una orientació diferent a la de l'actual carrer. Tanmateix, degut al petit espai intervingut i la no obtenció de cap material arqueològic, només podem datar aquesta construcció, per les seves característiques constructives, en època contemporània (segles XIX-XX) de forma indeterminada, havent quedat enderrocada i colgada al segle XX.

D'altra banda, a la rasa efectuada, a la zona més propera al passeig Torras i Bages, es van detectar les restes de fonamentacions, pavimentacions, un dipòsit i dues conduccions d'aigües, de les edificacions construïdes cap a 1930 (segons informació de l'inventari arquitectònic) i enderrocades entre els anys 2014-2015, durant les obres de transformació de l'espai, que havien conformat les finques 1 a 7 del carrer de Segadors.

En aquesta zona un cop enderrocat els edificis, es construï la fonamentació d'un mur de formigó (UE 11), possiblement relacionat amb una primera adequació de l'entorn.

Totes aquestes estructures afectaven els nivells dels camps de conreu, essent enderrocades durant el tercer quart del segle XX.

Afectació arqueològica

Degut a la no aparició de restes arqueològiques, no es pot parlar de cap tipus d'afectació de tipus arqueològic.

Bibliografia

- BUSQUETA I RIU, Joan J. (1988): "Comunitat rural i mar parroquial al pla de Barcelona: aspectes de l'organització veinal de Sant Andreu de Palomar a la baixa edat mitjana", *Acta historica et archaeologica mediaevalia*, 9, pp. 361-389. Barcelona.
- BUSQUETA , Joan J. (2003): Una vila del territori de Barcelona: Sant Andreu de Palomar entre els segles XIII i XIV. Editorial Rafael Dalmau. Barcelona.
- BUSQUETA , Joan J. (2012): *Sant Andreu de Palomar al segle XV en els seus textos*. Llibre de Finestrelles 6. Barcelona.
- CARANDINI, A. (1997): *Historias en la tierra. Manual de excavación arqueológica*. Editorial Crítica. Barcelona.
- CARRERAS, F. (1982): *Gran geografia comarcal de Catalunya vol. VIII Barcelonès i Baix Llobregat*. Barcelona.
- CLAPÉS, Joan (1900): *Sant Andreu de Palomar. Sa naturalesa local, història civil, història religiosa i social i biografia dels andreuencs més importants*. Ed. Tipografia Andresense. Barcelona.
- CLAPÉS, J., (1896): Sant Andreu del Palomar, Barcelona.
- CLAPÉS, Joan (1931): *Fulles històriques de Sant Andreu de Palomar*. Volums I-VI. Barcelona.
- CLAPÉS CORBERA, J., (1982): Fulles històriques de Sant Andreu de Palomar I, Grup d'andreuencs, Barcelona.
- DE LA VEGA, J., 1977. "Documents per la carta arqueològica del Pla de Barcelona" al *Butlletí Mediterrania* 10, Barcelona, pp. 9-44.
- HARRIS, E. (1991): *Principios de estratigrafía arqueológica*. Editorial Crítica. Barcelona.

- HUNTINGFORD, E., (1983): "Orígens Històrics de Sant Andreu" a *Sant Andreu de cap a peus 100*, Barcelona.
- INSTITUT CARTOGRÀFIC DE CATALUNYA (n.d): Mapa de Sant Andreu (Barcelona). Obtingut el 21 d'abril de 2017 a <http://www.icc.cat/vissir3/>
- MASOLIVER, M.; SERRA, J., (1995) "La història antiga de Sant Andreu a través de les restes materials" a *Finestrelles, 7*. Centre d'Estudis Ignasi Iglésias, Barcelona.
- MARTÍN, Manuel (1998): *El regatge del Rec Comtal a Sant Andreu de Palomar i al Pla de Barcelona, 1864-1929*. Llibre de Finestrelles 9, Barcelona.
- PALLARÉS, F. (1975): "La topografia i els orígens de la Barcelona romana" a *Quaderns d'Arqueologia i Història de la Ciutat*. Ajuntament de Barcelona. Barcelona.
- PETIT, Jordi (2010): *L'arqueologia a Sant Andreu de Palomar: l'estat de la qüestió*. Finestrelles 15. Barcelona.
- PETIT, Jordi i ALTRES (2014): *Sant Andreu de Palomar, de Francesc de Tamarit al Decret de Nova Planta*. Ajuntament de Barcelona. Barcelona.



Annexos



Annex 1

Fitxes

UE	3 Sector	Cala 1 i 2	Àmbit	Sondeig
Definició	Estrat de reompliment	Color Marró clar	Textura Sorrenca	Potència (m) 0'30
Consistència	Solta	Cronologia s.XX	Criteri de datació Absoluta per estratigrafia	
Descripció	Nivell de sauló que reomple la rasa UE 4.			
Interpretació	Rebliment de la rasa de serveis UE 4.			
Ref. fotogràfica	3 i 4			
Igual a				
Adossat a	Cobreix a			
	Reomple a			
	4			
En contacte amb	Se li adossa			
Tallat per	Cobert per			
Se li assenta	1			

UE	6 Sector	Cala 1	Àmbit	Sondeig
Definició	Estrat d'enderroc	Color Altres	Textura Altres	Potència (m) 0'68
Consistència	Tova	Cronologia s.XX	Criteri de datació Relativa per estratigrafia	
Descripció	Estrat de runa de consistència tova, que amortitza les restes d'una edificació prèvia a la que actualment ocupa el nº 10 del carrer de Segadors.			
Interpretació	Enderroc de l'edifici d'època contemporània, previ a l'actual.			
Ref. fotogràfica	3			
Igual a	Cobreix a			
	8			
Adossat a	Reomple a			
	7			
	5			
En contacte amb	Se li adossa			
Tallat per	Cobert per			
	2, 4			
Se li assenta				

UE	9 Sector	Rasa	Àmbit	Sondeig			
Definició	Estrat de reompliment	Color	Altres	Textura	Gravosa	Potència (m)	0'48
Consistència	Tova	Cronologia	s.XX	Criteri de datació	Absoluta per materials		
Descripció	Estrat heterogeni amb presència de plàstics.						
Interpretació	Estrat de farciment de la rasa UE 10 per a la construcció de serveis actuals.						
Ref. fotogràfica	14 a 19 i 21						
Igual a	Cobreix a						
	10, 27						
Adossat a	Reomple a						
En contacte amb	Se li adossa						
Tallat per	Cobert per						
Se li assenta	1						

UE	13 Sector	Rasa i Cala 3	Àmbit	Sondeig			
Definició	Estrat	Color	Marró	Textura	Terrosa	Potència (m)	0'55
Consistència	Altres	Cronologia	s.XX	Criteri de datació	Relativa per estratigrafia		
Descripció	Estrat de runa de color marró de 0'55 m de potència.						
Interpretació	Estrat d'enderroc i anivellament que cobreix l'estructura d'un edifici enderrocat al segle XX i anivella el carrer Segadors des de l'alçada del numero 5 fins al punt de confluència amb el carrer Cinca.						
Ref. fotogràfica	20, 26 a 28						
Igual a	Cobreix a						
	16, 45, 46						
Adossat a	Reomple a						
	14, 15						
En contacte amb	Se li adossa						
Tallat per	Cobert per						
	2, 10, 12, 44						
Se li assenta							

UE	17	Sector	Rasa	Àmbit	Sondeig		
Definició	Estrat d'anivellació	Color	Altres	Textura	Terrosa	Potència (m)	0'10
Consistència	Tova	Cronologia	s.XX	Criteri de datació	Relativa per estratigrafia		
Descripció	Estrat d'anivellació terròs de 0'10 m de potència.						
Interpretació	Estrat d'anivellació per a la construcció del paviment UE 16.						
Ref. fotogràfica	13						
Igual a	Cobreix a						
	18						
Adossat a	Reomple a						
14, 15							
En contacte amb	Se li adossa						
Tallat per	Cobert per						
Se li assenta	16						

UE	20	Sector	Rasa	Àmbit	Sondeig		
Definició	Estrat d'anivellació	Color	Marró	Textura	Terrosa	Potència (m)	0'45
Consistència	Compacta	Cronologia	XX	Criteri de datació	Relativa per estratigrafia		
Descripció	Estrat marró terròs de 0'45 m de potència.						
Interpretació	Estrat d'anivellació de runa i d'enderroc de la zona dels edificis del carrer Segadors.						
Ref. fotogràfica	22						
Igual a	Cobreix a						
	25						
Adossat a	Reomple a						
21							
En contacte amb	Se li adossa						
Tallat per	Cobert per						
2, 10, 12							
Se li assenta							

UE	23	Sector	Rasa	Àmbit	Sondeig
Definició	Estrat d'anivellació	Color	Marró	Textura	Terrosa
Consistència	Solta	Cronologia	XX	Criteri de datació	Relativa per estratigrafia
Descripció	Estrat marró terrós de 0'10 m de potència.				
Interpretació	Estrat d'anivellació de runa i d'enderroc de la zona dels edificis del carrer Segadors.				
Ref. fotogràfica	25				
Igual a	Cobreix a 40, 41, 42				
Adossat a	Reomple a				
En contacte amb	Se li adossa				
Tallat per	Cobert per 33, 37				
Se li assenta					

UE	24	Sector	Rasa	Àmbit	Sondeig
Definició	Estrat d'anivellació	Color	Marró	Textura	Terrosa
Consistència	Tova	Cronologia	XX	Criteri de datació	Relativa per estratigrafia
Descripció	Estrat marró i terrós de consistència tova de 0'40 m de potència.				
Interpretació	Estrat d'anivellació un cop construït el mur UE 21.				
Ref. fotogràfica	24				
Igual a	Cobreix a 42				
Adossat a	Reomple a				
En contacte amb	Se li adossa				
Tallat per	Cobert per 2, 28, 31				
Se li assenta					

UE	29	Sector	Rasa	Àmbit	Sondeig		
Definició	Estrat de reompliment	Color	Marró	Textura	Terrosa	Potència (m)	0'80
Consistència	Tova	Cronologia	XX	Criteri de datació	Relativa per estratigrafia		
Descripció	Estrat marró i terròs de consistència tova de 0'80 m de potència.						
Interpretació	Estrat d'amortització de la claveguera UE 30.						
Ref. fotogràfica	16						
Igual a	Cobreix a						
Adossat a	Reomple a						
	30						
En contacte amb	Se li adossa						
Tallat per	Cobert per						
	2						
Se li assenta							

UE	35	Sector	Rasa	Àmbit	Sondeig		
Definició	Estrat de reompliment	Color	Marró	Textura	Terrosa	Potència (m)	→0'78
Consistència	Tova	Cronologia	XX	Criteri de datació	Relativa per estratigrafia		
Descripció	Estrat de reompliment de color marró, terròs i de consistència tova.						
Interpretació	Estrat d'amortització de l'estructura UE 36.						
Ref. fotogràfica	12						
Igual a	Cobreix a						
Adossat a	Reomple a						
	36						
En contacte amb	Se li adossa						
Tallat per	Cobert per						
	2						
Se li assenta							

UE	40	Sector	Rasa	Àmbit	Sondeig
Definició	Estrat d'anivellació	Color	Marró	Textura	Terrosa
Consistència	Compacta	Cronologia	XX	Criteri de datació	Relativa per estratigrafia
Descripció	Estrat marró i terrós de consistència compacta.				
Interpretació	Estrat d'anivellació amb presència de runa, maons massissos, morter, etc.				
Ref. fotogràfica	25				
Igual a	Cobreix a				
Adossat a	Reomple a				
En contacte amb	Se li adossa				
Tallat per	Cobert per				
33	23				
Se li assenta					

UE	41	Sector	Rasa	Àmbit	Sondeig
Definició	Estrat d'anivellació	Color	Altres	Textura	Terrosa
Consistència	Tova	Cronologia	XX	Criteri de datació	Relativa per estratigrafia
Descripció	Estrat de runa marró i terrós de consistència compacta.				
Interpretació	Estrat d'anivellació.				
Ref. fotogràfica	31 i 32				
Igual a	Cobreix a				
Adossat a	Reomple a				
En contacte amb	Se li adossa				
Tallat per	Cobert per				
33, 37	23				
Se li assenta					

UE	42	Sector	Rasa i cala 3	Àmbit		Sondeig	
Definició	Estrat	Color	Marró clar	Textura	Argilosa	Potència (m)	0'50
Consistència	Compacta	Cronologia	abans del segle XX	Criteri de datació	Relativa per estratigrafia		
Descripció	Estrat de color marró clar i gris, argilós i compacte.						
Interpretació	Estrat que pot correspondre al nivell de cultiu previ a l'urbanització del carrer.						
Ref. fotogràfica	7, 22, 24, 26 a 30, 32						
Igual a				Cobreix a			
				49			
Adossat a				Reomple a			
En contacte amb				Se li adossa			
Tallat per				Cobert per			
	19, 26, 22, 28, 31, 33, 37, 45, 48				13, 23, 24,		
Se li assenta							

UE	43	Sector	Rasa	Àmbit		Sondeig	
Definició	Estrat de reompliment	Color	Altres	Textura	Altres	Potència (m)	0'60
Consistència	Altres	Cronologia	XX	Criteri de datació	Absoluta per materials		
Descripció	Farciment de terra i formigó.						
Interpretació	Estrat de farciment de la rasa UE 44 per a la construcció de serveis actuals.						
Ref. fotogràfica	23						
Igual a				Cobreix a			
Adossat a				Reomple a			
				44			
En contacte amb				Se li adossa			
Tallat per				Cobert per			
Se li assenta							

UE	47	Sector	Rasa	Àmbit	Sondeig		
Definició	Estrat d'anivellació	Color	Marró fosc	Textura	Terrosa	Potència (m)	0'15
Consistència	Tova	Cronologia	XX	Criteri de datació	Absoluta per materials		
Descripció	Estrat amb terra i runa de color marró i terrós de consistència compacta.						
Interpretació	Estrat d'anivellació del paviment UE 46.						
Ref. fotogràfica	26						
Igual a	Cobreix a						
	48						
Adossat a	Reomple a						
En contacte amb	Se li adossa						
Tallat per	Cobert per						
	45						
Se li assenta							
	46						

UE	49	Sector	Rasa i Cala 3	Àmbit	Sondeig		
Definició	Estrat	Color	Marró	Textura	Argilosa	Potència (m)	0'50-0'70
Consistència	Compacta	Cronologia	Abans del segle XX	Criteri de datació	Relativa per estratigrafia		
Descripció	Estrat de color marró argilós i compacte de 0'50 m de potència, amb nodols, carbons i ceràmica desfeta.						
Interpretació	Estrat que pot correspondre a camps de conreu més antics que el nivell Ue 42. Apareix del carrer segadors número 4 fins al carrer cinca.						
Ref. fotogràfica	7, 26 a 29, 34 i 35						
Igual a	Cobreix a						
Adossat a	Reomple a						
En contacte amb	Se li adossa						
Tallat per	Cobert per						
	42						
Se li assenta							

UE 7 Sector Cala 1 Sondeig Àmbit MR
 Definició Mur Ampl/Long/Alç (m) 0'35 / 0'5 / 0'50 Orientació SW-NE
 Tipus de parament Tècnica constructiva Encofrat
 Tipus de filades Regulars Criteri de datació Relativa per paraments
 Ref. fotogràfica 3 i 4 Cronologia XIX-XX
 Descripció Mur bastit amb maons massissos (29x15x5 cm) i pedres desbastades i sense treballar de mida petita i mitjana, tot lligat amb morter de calç blanc de granulometria de mida fina.

Interpretació Mur d'un edifici del Carrer Segadors.

Tipus de teula	Àrab <input type="checkbox"/> Tegula <input type="checkbox"/> Imbrex <input type="checkbox"/>
Materials	<input type="checkbox"/> Argila <input type="checkbox"/> Ceràmica <input type="checkbox"/> Graves <input checked="" type="checkbox"/> Maó <input checked="" type="checkbox"/> Morter <input checked="" type="checkbox"/> Pedra <input type="checkbox"/> Terra <input type="checkbox"/> Teula <input type="checkbox"/> Tova <input type="checkbox"/> Rajoles <input type="checkbox"/>
Components del morter	<input checked="" type="checkbox"/> Calç <input type="checkbox"/> Carbons <input type="checkbox"/> Cendra <input type="checkbox"/> Ceràmica <input type="checkbox"/> Graves <input type="checkbox"/> Terra <input type="checkbox"/> Xamota <input type="checkbox"/> Granulometria <input checked="" type="checkbox"/> Fina (0-2 mm) <input type="checkbox"/> Mitjana (2-5 mm) <input type="checkbox"/> Grossa (+5mm)
Tipus de pedres	<input type="checkbox"/> Carreuons <input type="checkbox"/> Carreus <input type="checkbox"/> Còdols <input checked="" type="checkbox"/> Desbastades <input checked="" type="checkbox"/> Sense treballar Dimensions <input checked="" type="checkbox"/> Petita (0-10cm) <input checked="" type="checkbox"/> Mitjana (10-30 cm) <input type="checkbox"/> Gran (→30cm)
Tipus de maons	<input type="checkbox"/> Massissos <input checked="" type="checkbox"/> Totxo Dimensions Gruix /Ampl./long. (cm) 5 / 15 / 29

Igual a
 Solidari amb
 Cobert per
 Tallat per 5
 Se li adossa 6, 8
 Adossat a
 Reomplert per
 Reomple a
 Assentat a
 Se li assenta
 Tapia a
 Tapiat per

UE	11	Sector	Rasa	Sondeig	Àmbit	MR
Definició	Mur	Ampl/Long/Alç (m)	1'1 / 1'80 / 0'50	Orientació	N-S	
Tipus de parament	Encofrat perdut	Tècnica constructiva	Encofrat			
Tipus de filades	No segueix filades	Criteri de datació	Absoluta per paraments			
Ref. fotogràfica	18 i 21	Cronologia	XX			
Descripció	Mur bastit amb maons massissos (29x15x5 cm) i formigó i portland.					
Interpretació	Mur de delimitació de finca, situat al número 5 del carrer dels Segadors.					
Tipus de teula	Àrab <input type="checkbox"/> Tegula <input type="checkbox"/> Imbrex <input type="checkbox"/>					
Materials	<input type="checkbox"/> Argila <input type="checkbox"/> Ceràmica <input type="checkbox"/> Graves <input checked="" type="checkbox"/> Maó <input type="checkbox"/> Morter <input type="checkbox"/> Pedra <input type="checkbox"/> Terra <input type="checkbox"/> Teula <input type="checkbox"/> Tova <input type="checkbox"/> Rajoles <input checked="" type="checkbox"/> Formigó i portla					
Components del morter	<input type="checkbox"/> Calç <input type="checkbox"/> Carbons <input type="checkbox"/> Cendra <input type="checkbox"/> Ceràmica <input type="checkbox"/> Graves <input type="checkbox"/> Terra <input type="checkbox"/> Xamota <input type="checkbox"/> Granulometria <input type="checkbox"/> Fina (0-2 mm) <input type="checkbox"/> Mitjana (2-5 mm) <input type="checkbox"/> Grossa (+5mm)					
Tipus de pedres	<input type="checkbox"/> Carreuons <input type="checkbox"/> Carreus <input type="checkbox"/> Còdols <input type="checkbox"/> Desbastades <input type="checkbox"/> Sense treballar Dimensions <input type="checkbox"/> Petita (0-10cm) <input type="checkbox"/> Mitjana (10-30 cm) <input type="checkbox"/> Gran (->30cm)					
Tipus de maons	<input checked="" type="checkbox"/> Massissos <input type="checkbox"/> Totxo <input type="checkbox"/> Dimensions Gruix /Ampl./long. (cm) 5 / 15 / 29					
Igual a						
Solidari amb						
Cobert per						
Tallat per	2, 10					
Se li adossa						
Adossat a	15					
Reomplert per						
Reomple a						
Assentat a	12, 18					
Se li assenta						
Tapia a						
Tapiat per						

UE	14	Sector	Rasa	Sondeig	Àmbit	MR
Definició	Mur	Ampl/Long/Alç (m)	0'15 / 0'38 / 0'50	Orientació	E-W	
Tipus de parament	A trencajunt	Tècnica constructiva	Maçoneria			
Tipus de filades	Regulars	Criteri de datació	Absoluta per documentació			
Ref. fotogràfica	20	Cronologia	XX			
Descripció	Mur bastit a trencajunt amb maons massissos (29x15x5 cm) tot lligat amb pòrtland.					
Interpretació	Mur d'un edifici del Carrer Segadors. Situat al número 5 del carrer dels Segadors.					
Tipus de teula	Àrab <input type="checkbox"/> Tegula <input type="checkbox"/> Imbrex <input type="checkbox"/>					
Materials	<input type="checkbox"/> Argila <input type="checkbox"/> Ceràmica <input type="checkbox"/> Graves <input checked="" type="checkbox"/> Maó <input type="checkbox"/> Morter <input type="checkbox"/> Pedra <input type="checkbox"/> Terra <input type="checkbox"/> Teula <input type="checkbox"/> Tova <input type="checkbox"/> Rajoles <input checked="" type="checkbox"/> Pòrtland					
Components del morter	<input type="checkbox"/> Calç <input type="checkbox"/> Carbons <input type="checkbox"/> Cendra <input type="checkbox"/> Ceràmica <input type="checkbox"/> Graves <input type="checkbox"/> Terra <input type="checkbox"/> Xamota <input type="checkbox"/> Granulometria <input type="checkbox"/> Fina (0-2 mm) <input type="checkbox"/> Mitjana (2-5 mm) <input type="checkbox"/> Grossa (+5mm)					
Tipus de pedres	<input type="checkbox"/> Carreuons <input type="checkbox"/> Carreus <input type="checkbox"/> Còdols <input type="checkbox"/> Desbastades <input type="checkbox"/> Sense treballar Dimensions <input type="checkbox"/> Petita (0-10cm) <input type="checkbox"/> Mitjana (10-30 cm) <input type="checkbox"/> Gran (->30cm)					
Tipus de maons	<input checked="" type="checkbox"/> Massissos <input type="checkbox"/> Totxo <input type="checkbox"/> Dimensions Gruix /Ampl./long. (cm) 5 / 15 / 29					
Igual a						
Solidari amb						
Cobert per						
Tallat per	12					
Se li adossa	13, 16					
Adossat a	15					
Reomplert per						
Reomple a						
Assentat a	18					
Se li assenta						
Tapia a						
Tapiat per						

UE 15 Sector Rasa Sondeig Àmbit MR
 Definició Mur Ampl/Long/Alç (m) 0'15 / 1'96 / 0'55 Orientació N-S
 Tipus de parament A trencajunt Tècnica constructiva Maçoneria
 Tipus de filades Regulars Criteri de datació Absoluta per documentació
 Ref. fotogràfica 20 i 21 Cronologia XX
 Descripció Mur bastit a trencajunt amb maons massissos (29x15x5 cm) tot lligat amb morter de calç blanc de granulometria de mida fina.

Interpretació Mur d'un edifici del Carrer Segadors. Situat al número 5 del carrer dels Segadors.

Tipus de teula	Àrab <input type="checkbox"/> Tegula <input type="checkbox"/> Imbrex <input type="checkbox"/>
Materials	<input type="checkbox"/> Argila <input type="checkbox"/> Ceràmica <input type="checkbox"/> Graves <input checked="" type="checkbox"/> Maó <input checked="" type="checkbox"/> Morter <input type="checkbox"/> Pedra <input type="checkbox"/> Terra <input type="checkbox"/> Teula <input type="checkbox"/> Tova <input type="checkbox"/> Rajoles <input type="checkbox"/>
Components del morter	<input checked="" type="checkbox"/> Calç <input type="checkbox"/> Carbons <input type="checkbox"/> Cendra <input type="checkbox"/> Ceràmica <input type="checkbox"/> Graves <input type="checkbox"/> Terra <input type="checkbox"/> Xamota <input type="checkbox"/> Granulometria <input checked="" type="checkbox"/> Fina (0-2 mm) <input type="checkbox"/> Mitjana (2-5 mm) <input type="checkbox"/> Grossa (+5mm)
Tipus de pedres	<input type="checkbox"/> Carreuons <input type="checkbox"/> Carreus <input type="checkbox"/> Còdols <input type="checkbox"/> Desbastades <input type="checkbox"/> Sense treballar Dimensions <input type="checkbox"/> Petita (0-10cm) <input type="checkbox"/> Mitjana (10-30 cm) <input type="checkbox"/> Gran (→30cm)
Tipus de maons	<input checked="" type="checkbox"/> Massissos <input type="checkbox"/> Totxo Dimensions Gruix /Ampl./long. (cm) 5 / 15 / 29

Igual a

Solidari amb

Cobert per

Tallat per 10, 12

Se li adossa 11, 13, 14, 16, 17, 18

Adossat a 19

Reomplert per

Reomple a

Assentat a

Se li assenta

Tapia a

Tapiat per

UE 21 Sector Rasa Sondeig Àmbit MR
 Definició Mur Ampl/Long/Alç (m) 0'25 / 0'50 / 0'64 Orientació N-S
 Tipus de parament Paredat Tècnica constructiva Maçoneria
 Tipus de filades Regulars Criteri de datació Absoluta per documentació
 Ref. fotogràfica 14 i 17 Cronologia XX
 Descripció Mur bastit a trencajunt amb maons massissos (29x15x5 cm) i pedres desbastades de mida gran tot lligat amb morter de calç blanc de granulometria de mida fina.

Interpretació Mur d'un edifici del Carrer Segadors. Situat entre el número 5 i 7 del carrer dels Segadors.

Tipus de teula	<input type="checkbox"/> Àrab <input type="checkbox"/> Tegula <input type="checkbox"/> Imbrex <input type="checkbox"/>
Materials	<input type="checkbox"/> Argila <input type="checkbox"/> Ceràmica <input type="checkbox"/> Graves <input checked="" type="checkbox"/> Maó <input checked="" type="checkbox"/> Morter <input checked="" type="checkbox"/> Pedra <input type="checkbox"/> Terra <input type="checkbox"/> Teula <input type="checkbox"/> Tova <input type="checkbox"/> Rajoles <input type="checkbox"/>
Components del morter	<input checked="" type="checkbox"/> Calç <input type="checkbox"/> Carbons <input type="checkbox"/> Cendra <input type="checkbox"/> Ceràmica <input type="checkbox"/> Graves <input type="checkbox"/> Terra <input type="checkbox"/> Xamota <input type="checkbox"/> Granulometria <input checked="" type="checkbox"/> Fina (0-2 mm) <input type="checkbox"/> Mitjana (2-5 mm) <input type="checkbox"/> Grossa (+5mm)
Tipus de pedres	<input type="checkbox"/> Carreuons <input type="checkbox"/> Carreus <input type="checkbox"/> Còdols <input checked="" type="checkbox"/> Desbastades <input type="checkbox"/> Sense treballar Dimensions <input type="checkbox"/> Petita (0-10cm) <input type="checkbox"/> Mitjana (10-30 cm) <input checked="" type="checkbox"/> Gran (→30cm)
Tipus de maons	<input checked="" type="checkbox"/> Massissos <input type="checkbox"/> Totxo Dimensions Gruix /Ampl./long. (cm) 5 / 15 / 29

Igual a

Solidari amb

Cobert per

Tallat per 2, 10

Se li adossa 20, 24, 25, 27

Adossat a

Reomplert per

Reomple a

Assentat a 22

Se li assenta

Tapia a

Tapiat per

UE **27** Sector **Sondeig** Àmbit **MR**
 Definició **Conducció de líquids** Ampl/Long/Alç (m) **0'55 / 6'70 / 0'40** Orientació **E-W**
 Tipus de parament **Paredat** Tècnica constructiva **Maçoneria**
 Tipus de filades **Regulars** Criteri de datació **Absoluta per paraments**
 Ref. fotogràfica **14 a 18** Cronologia **XX**
 Descripció **Estructura de conducció de líquids construïda amb maons massissos (29x15x5 cm) rajols (25x25 cm) i pòrtland.**

Interpretació **Estructura de conducció d'agües netes.**

Tipus de teula	Àrab <input type="checkbox"/> Tegula <input type="checkbox"/> Imbrex <input type="checkbox"/>
Materials	<input type="checkbox"/> Argila <input type="checkbox"/> Ceràmica <input type="checkbox"/> Graves <input checked="" type="checkbox"/> Maó <input type="checkbox"/> Morter <input type="checkbox"/> Pedra <input type="checkbox"/> Terra <input type="checkbox"/> Teula <input type="checkbox"/> Tova <input checked="" type="checkbox"/> Rajoles <input checked="" type="checkbox"/> pòrtland
Components del morter	<input type="checkbox"/> Calç <input type="checkbox"/> Carbons <input type="checkbox"/> Cendra <input type="checkbox"/> Ceràmica <input type="checkbox"/> Graves <input type="checkbox"/> Terra <input type="checkbox"/> Xamota <input type="checkbox"/> Granulometria <input type="checkbox"/> Fina (0-2 mm) <input type="checkbox"/> Mitjana (2-5 mm) <input type="checkbox"/> Grossa (+5mm)
Tipus de pedres	<input type="checkbox"/> Carreuons <input type="checkbox"/> Carreus <input type="checkbox"/> Còdols <input type="checkbox"/> Desbastades <input type="checkbox"/> Sense treballar Dimensions <input type="checkbox"/> Petita (0-10cm) <input type="checkbox"/> Mitjana (10-30 cm) <input type="checkbox"/> Gran (->30cm)
Tipus de maons	<input checked="" type="checkbox"/> Massissos <input type="checkbox"/> Totxo Dimensions Gruix /Ampl./long. (cm) 5 / 15 / 29

Igual a
 Solidari amb
 Cobert per 9
 Tallat per 2, 10
 Se li adossa
 Adossat a 21
 Reomplert per
 Reomple a
 Assentat a 28, 30
 Se li assenta
 Tapia a
 Tapiat per

UE 30 Sector Rasa Sondeig Àmbit MR
 Definició Claveguera Ampl/Long/Alç (m) 0'80 / 1'05 / 0'80 Orientació SE-NW
 Tipus de parament Paredat Tècnica constructiva Maçoneria
 Tipus de filades Regulars Criteri de datació Absoluta per estratigrafia
 Ref. fotogràfica 15 i 16 Cronologia XX
 Descripció Claveguera bastida amb maons massissos (29x15x5 cm) tot lligat amb morter de calç blanc de granulometria de mida fina

Interpretació Claveguera d'aigües brutes.

Tipus de teula	Àrab <input type="checkbox"/> Tegula <input type="checkbox"/> Imbrex <input type="checkbox"/>
Materials	<input type="checkbox"/> Argila <input type="checkbox"/> Ceràmica <input type="checkbox"/> Graves <input checked="" type="checkbox"/> Maó <input checked="" type="checkbox"/> Morter <input type="checkbox"/> Pedra <input type="checkbox"/> Terra <input type="checkbox"/> Teula <input type="checkbox"/> Tova <input type="checkbox"/> Rajoles <input type="checkbox"/>
Components del morter	<input checked="" type="checkbox"/> Calç <input type="checkbox"/> Carbons <input type="checkbox"/> Cendra <input type="checkbox"/> Ceràmica <input type="checkbox"/> Graves <input type="checkbox"/> Terra <input type="checkbox"/> Xamota <input type="checkbox"/> Granulometria <input checked="" type="checkbox"/> Fina (0-2 mm) <input type="checkbox"/> Mitjana (2-5 mm) <input type="checkbox"/> Grossa (+5mm)
Tipus de pedres	<input type="checkbox"/> Carreuons <input type="checkbox"/> Carreus <input type="checkbox"/> Còdols <input type="checkbox"/> Desbastades <input type="checkbox"/> Sense treballar Dimensions <input type="checkbox"/> Petita (0-10cm) <input type="checkbox"/> Mitjana (10-30 cm) <input type="checkbox"/> Gran (→30cm)
Tipus de maons	<input checked="" type="checkbox"/> Massissos <input type="checkbox"/> Totxo Dimensions Gruix /Ampl./long. (cm) 5 / 15 / 29

Igual a
 Solidari amb
 Cobert per
 Tallat per 2, 10
 Se li adossa
 Adossat a 31, 32
 Reomplert per 29
 Reomple a
 Assentat a
 Se li assenta 27
 Tapia a
 Tapiat per

UE 32 Sector Rasa Sondeig Àmbit MR
 Definició Fonament Ampl/Long/Alç (m) 0'45 / 0'60 / 0'78 Orientació N-S
 Tipus de parament Encofrat perdut Tècnica constructiva Encofrat
 Tipus de filades No segueix filades Criteri de datació Absoluta per documentació
 Ref. fotogràfica 15 i 16 Cronologia XX
 Descripció Fonamentació en encofrat perdut, bastida amb pedres desbastades i sense treballar de mida petita i mitjana, maons massissos (29x15x5 cm), tot lligat amb morter de calç de granulometria fina.

Interpretació Fonamentació d'un edifici del Carrer Segadors. Situat al número 5 i 7 del carrer dels Segadors.

Tipus de teula	Àrab <input type="checkbox"/> Tegula <input type="checkbox"/> Imbrex <input type="checkbox"/>
Materials	<input type="checkbox"/> Argila <input type="checkbox"/> Ceràmica <input type="checkbox"/> Graves <input checked="" type="checkbox"/> Maó <input checked="" type="checkbox"/> Morter <input checked="" type="checkbox"/> Pedra <input type="checkbox"/> Terra <input type="checkbox"/> Teula <input type="checkbox"/> Tova <input type="checkbox"/> Rajoles <input type="checkbox"/>
Components del morter	<input checked="" type="checkbox"/> Calç <input type="checkbox"/> Carbons <input type="checkbox"/> Cendra <input type="checkbox"/> Ceràmica <input type="checkbox"/> Graves <input type="checkbox"/> Terra <input type="checkbox"/> Xamota <input type="checkbox"/> Granulometria <input checked="" type="checkbox"/> Fina (0-2 mm) <input type="checkbox"/> Mitjana (2-5 mm) <input type="checkbox"/> Grossa (+5mm)
Tipus de pedres	<input type="checkbox"/> Carreuons <input type="checkbox"/> Carreus <input type="checkbox"/> Còdols <input checked="" type="checkbox"/> Desbastades <input checked="" type="checkbox"/> Sense treballar Dimensions <input checked="" type="checkbox"/> Petita (0-10cm) <input checked="" type="checkbox"/> Mitjana (10-30 cm) <input type="checkbox"/> Gran (→30cm)
Tipus de maons	<input checked="" type="checkbox"/> Massissos <input type="checkbox"/> Totxo Dimensions Gruix /Ampl./long. (cm) 5 / 15 / 29

Igual a
 Solidari amb
 Cobert per
 Tallat per 2, 10
 Se li adossa 30
 Adossat a
 Reomplert per
 Reomple a 33
 Assentat a
 Se li assenta
 Tapia a
 Tapiat per

UE 34 Sector Rasa Sondeig Àmbit MR
 Definició Fonament Ampl/Long/Alç (m) 0'40 / 0'64 / 0'70 Orientació N-S
 Tipus de parament Encofrat perdut Tècnica constructiva Encofrat
 Tipus de filades No segueix filades Criteri de datació Absoluta per documentació
 Ref. fotogràfica 13 Cronologia XX
 Descripció Fonamentació en encofrat perdut, bastida amb pedres desbastades i sense treballar de mida petita i mitjana, maons massissos (29x15x5 cm), tot lligat amb morter de calç de granulometria fina.

Interpretació Fonamentació d'un edifici del Carrer Segadors. Situat al número 5 i 7 del carrer dels Segadors.

Tipus de teula	Àrab <input type="checkbox"/> Tegula <input type="checkbox"/> Imbrex <input type="checkbox"/>
Materials	<input type="checkbox"/> Argila <input type="checkbox"/> Ceràmica <input type="checkbox"/> Graves <input checked="" type="checkbox"/> Maó <input checked="" type="checkbox"/> Morter <input checked="" type="checkbox"/> Pedra <input type="checkbox"/> Terra <input type="checkbox"/> Teula <input type="checkbox"/> Tova <input type="checkbox"/> Rajoles <input type="checkbox"/>
Components del morter	<input checked="" type="checkbox"/> Calç <input type="checkbox"/> Carbons <input type="checkbox"/> Cendra <input type="checkbox"/> Ceràmica <input type="checkbox"/> Graves <input type="checkbox"/> Terra <input type="checkbox"/> Xamota <input type="checkbox"/> Granulometria <input checked="" type="checkbox"/> Fina (0-2 mm) <input type="checkbox"/> Mitjana (2-5 mm) <input type="checkbox"/> Grossa (+5mm)
Tipus de pedres	<input type="checkbox"/> Carreuons <input type="checkbox"/> Carreus <input type="checkbox"/> Còdols <input checked="" type="checkbox"/> Desbastades <input checked="" type="checkbox"/> Sense treballar Dimensions <input checked="" type="checkbox"/> Petita (0-10cm) <input checked="" type="checkbox"/> Mitjana (10-30 cm) <input type="checkbox"/> Gran (→30cm)
Tipus de maons	<input checked="" type="checkbox"/> Massissos <input type="checkbox"/> Totxo Dimensions Gruix /Ampl./long. (cm) 5 / 15 / 29

Igual a
 Solidari amb
 Cobert per
 Tallat per 2
 Se li adossa
 Adossat a
 Reomplert per
 Reomple a 33
 Assentat a
 Se li assenta
 Tapia a
 Tapiat per

UE	36	Sector	Rasa	Sondeig	Àmbit	MR	
Definició	Dipòsit		Ampl/Long/Alç (m)	0'60 / 1'70 / 0'75		Orientació	N-S
Tipus de parament	Encofrat perdut		Tècnica constructiva	Encofrat			
Tipus de filades	No segueix filades		Criteri de datació	Absoluta per paraments			
Ref. fotogràfica	12		Cronologia	XX			
Descripció	Dipòsit bastit en encofrat perdut, amb maons massissos (29x15x5 cm), pòrtland i formigó.						
Interpretació	Dipòsit d'un edifici del Carrer Segadors. Situat al número 5 i 7 del carrer dels Segadors.						
Tipus de teula	Àrab <input type="checkbox"/> Tegula <input type="checkbox"/> Imbrex <input type="checkbox"/>						
Materials	<input type="checkbox"/> Argila <input type="checkbox"/> Ceràmica <input type="checkbox"/> Graves <input checked="" type="checkbox"/> Maó <input type="checkbox"/> Morter <input type="checkbox"/> Pedra <input type="checkbox"/> Terra <input type="checkbox"/> Teula <input type="checkbox"/> Tova <input type="checkbox"/> Rajoles <input checked="" type="checkbox"/> pòrtland i formi						
Components del morter	<input type="checkbox"/> Calç <input type="checkbox"/> Carbons <input type="checkbox"/> Cendra <input type="checkbox"/> Ceràmica <input type="checkbox"/> Graves <input type="checkbox"/> Terra <input type="checkbox"/> Xamota <input type="checkbox"/> Granulometria <input type="checkbox"/> Fina (0-2 mm) <input type="checkbox"/> Mitjana (2-5 mm) <input type="checkbox"/> Grossa (+5mm)						
Tipus de pedres	<input type="checkbox"/> Carreuons <input type="checkbox"/> Carreus <input type="checkbox"/> Còdols <input type="checkbox"/> Desbastades <input type="checkbox"/> Sense treballar Dimensions <input type="checkbox"/> Petita (0-10cm) <input type="checkbox"/> Mitjana (10-30 cm) <input type="checkbox"/> Gran (→30cm)						
Tipus de maons	<input checked="" type="checkbox"/> Massissos <input type="checkbox"/> Totxo <input type="checkbox"/> Dimensions Gruix /Ampl./long. (cm) 5 / 15 / 29						
Igual a							
Solidari amb							
Cobert per							
Tallat per	2						
Se li adossa							
Adossat a	38						
Reomplert per	35						
Reomple a	37						
Assentat a							
Se li assenta							
Tapia a							
Tapiat per							

UE 38 Sector Rasa Sondeig Àmbit MR
 Definició Mur Ampl/Long/Alç (m) 0'15 / 0'62 / 0'75 Orientació N-S
 Tipus de parament A trencajunt Tècnica constructiva Maçoneria
 Tipus de filades Regulars Criteri de datació Absoluta per documentació
 Ref. fotogràfica 12 Cronologia XX
 Descripció Mur bastit a trencajunt amb maons massissos (29x15x5 cm), lligat amb morter de calç blanc de granulometria de mida fina.

Interpretació Mur d'un edifici del Carrer Segadors. Situat al número 5 i 7 del carrer dels Segadors.

Tipus de teula	Àrab <input type="checkbox"/> Tegula <input type="checkbox"/> Imbrex <input type="checkbox"/>
Materials	<input type="checkbox"/> Argila <input type="checkbox"/> Ceràmica <input type="checkbox"/> Graves <input checked="" type="checkbox"/> Maó <input checked="" type="checkbox"/> Morter <input type="checkbox"/> Pedra <input type="checkbox"/> Terra <input type="checkbox"/> Teula <input type="checkbox"/> Tova <input type="checkbox"/> Rajoles <input type="checkbox"/>
Components del morter	<input type="checkbox"/> Calç <input type="checkbox"/> Carbons <input type="checkbox"/> Cendra <input type="checkbox"/> Ceràmica <input type="checkbox"/> Graves <input type="checkbox"/> Terra <input type="checkbox"/> Xamota <input type="checkbox"/> Granulometria <input checked="" type="checkbox"/> Fina (0-2 mm) <input type="checkbox"/> Mitjana (2-5 mm) <input type="checkbox"/> Grossa (+5mm)
Tipus de pedres	<input type="checkbox"/> Carreuons <input type="checkbox"/> Carreus <input type="checkbox"/> Còdols <input type="checkbox"/> Desbastades <input type="checkbox"/> Sense treballar Dimensions <input type="checkbox"/> Petita (0-10cm) <input type="checkbox"/> Mitjana (10-30 cm) <input type="checkbox"/> Gran (→30cm)
Tipus de maons	<input checked="" type="checkbox"/> Massissos <input type="checkbox"/> Totxo Dimensions Gruix /Ampl./long. (cm) 15 / 5 / 29

Igual a

Solidari amb

Cobert per

Tallat per 2

Se li adossa 36

Adossat a 39

Reomplert per

Reomple a

Assentat a

Se li assenta

Tapia a

Tapiat per

UE	39	Sector	Sondeig	Rasa	Àmbit	MR
Definició	Fonament		Ampl/Long/Alç (m)		0'30 / 0'60 / 0'75	Orientació N-S
Tipus de parament	A trencajunt		Tècnica constructiva		Encofrat	
Tipus de filades	No segueix filades		Criteri de datació		Absoluta per documentació	
Ref. fotogràfica	12		Cronologia		XX	
Descripció	Fonamentació en encofrat perdut, bastida amb pedres desbastades i sense treballar de mida petita i mitjana, maons massissos (29x15x5 cm), tot lligat amb morter de calç de granulometria fina.					

Interpretació Fonamentació d'un edifici del Carrer Segadors. Situat al número 5 i 7 del carrer dels Segadors.

Tipus de teula	Àrab <input type="checkbox"/> Tegula <input type="checkbox"/> Imbrex <input type="checkbox"/>						
Materials	<input type="checkbox"/> Argila	<input type="checkbox"/> Ceràmica	<input type="checkbox"/> Graves	<input checked="" type="checkbox"/> Maó	<input checked="" type="checkbox"/> Morter	<input checked="" type="checkbox"/> Pedra	<input type="checkbox"/> Terra
	<input type="checkbox"/> Teula	<input type="checkbox"/> Tova	<input type="checkbox"/> Rajoles	<input type="checkbox"/>			
Components del morter	<input checked="" type="checkbox"/> Calç	<input type="checkbox"/> Carbons	<input type="checkbox"/> Cendra	<input type="checkbox"/> Ceràmica	<input type="checkbox"/> Graves	<input type="checkbox"/> Terra	<input type="checkbox"/> Xamota
	Granulometria		<input checked="" type="checkbox"/> Fina (0-2 mm)	<input type="checkbox"/> Mitjana (2-5 mm)	<input type="checkbox"/> Grossa (+5mm)		
Tipus de pedres	<input type="checkbox"/> Carreuons	<input type="checkbox"/> Carreus	<input type="checkbox"/> Còdols	<input checked="" type="checkbox"/> Desbastades	<input checked="" type="checkbox"/> Sense treballar		
	Dimensions		<input checked="" type="checkbox"/> Petita (0-10cm)	<input checked="" type="checkbox"/> Mitjana (10-30 cm)	<input type="checkbox"/> Gran (→30cm)		
Tipus de maons	<input type="checkbox"/> Massissos	<input type="checkbox"/> Totxo	Dimensions		Gruix /Ampl./long. (cm) 5 / 15 / 29		

Igual a	
Solidari amb	
Cobert per	
Tallat per	2
Se li adossa	38
Adossat a	
Reomplert per	
Reomple a	33
Assentat a	
Se li assenta	
Tapia a	
Tapiat per	

UE	1 Sector	Àmbit	Sondeig
Definició	Nivell de carrer	T. constructiva	Enrajolat a junta correguda Superfície (m2) -
Components	Rajoles	Cronologia	XX Criteri datació Absoluta per documentació
Gruix /Ampl./Long.(m)	0'30 / - / -	Ref. fotogràfica	1-2
Descripció	Nivell de circulació actual compostat per llambordes i terra compactada a la zona enjardinada.		
Interpretació	Nivell del carrer actual.		
Igual a	Contemporani a		
Adossat a	Reomple a		
Assentat a	Se li adossa		
2, 3, 9, 43			
Tallat per	Cobert per		
Se li assenta	Solidari amb		
Assentat a	Tapia a		
2, 3, 9, 43			

UE	8 Sector	Cala 1	Àmbit	Sondeig
Definició	Paviment	T. constructiva	Enrajolat a junta correguda	Superfície (m2) -
Components	Rajols	Cronologia	XIX-XX	Criteri datació Relativa per estratigrafia
Gruix /Ampl./Long.(m)	- / 0'30 / 0'45	Ref. fotogràfica	3 i 4	
Descripció	Paviment d'enrajolat disposat a trencajunt.			
Interpretació	Paviment d'un edifici del Carrer dels Segadors.			
Igual a	Contemporani a			
Adossat a	Reomple a			
7				
Assentat a	Se li adossa			
Tallat per	Cobert per			
6				
Se li assenta	Solidari amb			
Assentat a	Tapia a			

UE 16 Sector Rasa Àmbit Sondeig
 Definició Paviment T. constructiva Enrajolat a junta correguda Superfície (m2) -
 Components Terratzo Cronologia XX Criteri datació Absoluta per documentació
 Gruix /Ampl./Long.(m 0'05 / 0'40 / 1 Ref. fotogràfica 12,13
 Descripció Paviment de terratzo i lligat amb pòrtland.
 Interpretació Paviment de terratzo de l'interior de l'àmbit, definit pels murs UE 14 i 15, d'un edifici situat entre el número 3 i 5 del carrer dels Segadors.

Igual a	Contemporani a
Adossat a	Reomple a
14, 15	
Assentat a	Se li adossa
17	
Tallat per	Cobert per
	13
Se li assenta	Solidari amb
Assentat a	Tapia a
17	

UE 18 Sector Rasa Àmbit Sondeig
 Definició Paviment enllosat T. constructiva Enrajolat a junta correguda Superfície (m2) -
 Components Lloses Cronologia XX Criteri datació Absoluta per documentació
 Gruix /Ampl./Long.(m - / - / 1'30 Ref. fotogràfica 21
 Descripció Paviment enllosat.
 Interpretació Paviment enllosat d'un àmbit, definit pels mur 15, d'un edifici situat entre el número 3 i 5 del carrer dels Segadors.

Igual a	Contemporani a
Adossat a	Reomple a
15	
Assentat a	Se li adossa
Tallat per	Cobert per
	17
Se li assenta	Solidari amb
11, 14	
Assentat a	Tapia a

UE	25	Sector		Àmbit		Sondeig	
Definició	Nivell de circulació			T. constructiva	Enrajolat a junta correguda	Superfície (m2) -	
Components	rajols			Cronologia	XX	Criteri datació Absoluta per documentació	
Gruix /Ampl./Long.(m)	0,05	/	-	/	4'15	Ref. fotogràfica	22
Descripció	Nivell de circulació format per rajols, no està lligat amb morter.						
Interpretació	Nivell de circulació d'un espai obert d'un edifici situat entre el número 3 i 5 del Carrer dels Segadors.						
Igual a				Contemporani a			
Adossat a				Reomple a			
21							
Assentat a				Se li adossa			
26							
Tallat per				Cobert per			
10, 12				20			
Se li assenta				Solidari amb			
Assentat a				Tapia a			
26							

UE	46	Sector	Rasa	Àmbit		Sondeig	
Definició	Paviment			T. constructiva	Enrajolat a junta correguda	Superfície (m2) -	
Components	Rajols			Cronologia	XX	Criteri datació Absoluta per documentació	
Gruix /Ampl./Long.(m)	0'05	/	1	/	6	Ref. fotogràfica	23 i 26
Descripció	Paviment d'enrajolat disposat a trencajunt i lligat amb pòrtland.						
Interpretació	Paviment de rajols d'un edifici situat entre el número 1-3 del Carrer dels Segadors.						
Igual a				Contemporani a			
Adossat a				Reomple a			
Assentat a				Se li adossa			
47							
Tallat per				Cobert per			
44, 45				13			
Se li assenta				Solidari amb			
Assentat a				Tapia a			
47							

UE	2 Sector	Tot	Àmbit	Sondeig
Definició	Negatiu d'arrassament	F.Planta -	F. secció -	Profunditat (m) 0'30-0'50
Orientació	-	Cronologia XX	Criteri de datació	Absoluta per materials
Descripció	Negatiu d'arrassament.			
Interpretació	Negatiu d'arrassament per a la reforma del carrer.			
Ref. fotogràfica	3, 7 12, 14 a 16, 22 a 30			
Igual a	Reomplert per			
Talla a	Se li adossa			
11, 12, 13, 20, 21,23, 24, 27, 28, 29, 30, 31, 32, 34, 35, 36, 37, 38, 39, 40				
Contemporani a	Cobert per			
4,10, 44				
Tallat per	Se li assenta			
1				

UE	4 Sector	Cala 1 i 2	Àmbit	Sondeig
Definició	Negatiu	F.Planta Rectangular	F. secció Rectangular	Profunditat (m) 0'30
Orientació	E-W	Cronologia XX	Criteri de datació	Absoluta per materials
Descripció	Rasa de serveis.			
Interpretació	Negatiu per instal·lar serveis actuals.			
Ref. fotogràfica	3, 4 i 6			
Igual a	Reomplert per			
3				
Talla a	Se li adossa			
5, 6				
Contemporani a	Cobert per			
2,10, 44				
Tallat per	Se li assenta			

UE	5 Sector	Cala 1	Àmbit	Sondeig
Definició	Negatiu d'arrassament	F.Planta -	F. secció -	Profunditat (m) -
Orientació	-	Cronologia XX	Criteri de datació	Relativa per estratigrafia
Descripció	Arrasament horitzontal resultat de l'enderroc dels edificis del carrer de Segadors.			
Interpretació	Arrasament de l'enderroc dels edificis del carrer de Segadors.			
Ref. fotogràfica	3 i 4			
Igual a	Reomplert per			
6				
Talla a	Se li adossa			
7				
Contemporani a	Cobert per			
Tallat per	Se li assenta			

UE	10	Sector	Rasa	Àmbit	Sondeig		
Definició	Negatiu	F.Planta	Rectangular	F. secció	Concau	Profunditat (m)	0'48
Orientació	E-W	Cronologia	XX	Criteri de datació	Absoluta per materials		
Descripció	Negatiu de 0'78 m de potència i 14'80 m de longitud.						
Interpretació	Negatiu per a la construcció de serveis actuals. Localitzat al tram de rasa obert entre el número 7 i 5 del Carrer Segadors.						
Ref. fotogràfica	14 a 19 i 21						
Igual a				Reomplert per			
Talla a				Se li adossa			
13, 15, 11, 12, 20, 21, 23, 25, 26, 27, 30, 31, 32, 42,							
Contemporani a				Cobert per			
2,4, 44							
Tallat per				Se li assenta			

UE	12	Sector	Rasa	Àmbit	Sondeig		
Definició	Negatiu de construcció	F.Planta	Rectangular	F. secció	Concau	Profunditat (m)	0'85
Orientació	N-S	Cronologia	XX	Criteri de datació	Absoluta per paraments		
Descripció	Negatiu de 0'85 m de potència.						
Interpretació	Negatiu de construcció del mur de formigó UE 11.						
Ref. fotogràfica	19 i 21						
Igual a				Reomplert per			
Talla a				Se li adossa			
13, 14, 15, 19, 20, 25, 26, 42							
Contemporani a				Cobert per			
Tallat per				Se li assenta			
11							

UE	19	Sector	Rasa	Àmbit	Sondeig		
Definició	Negatiu de construcció	F.Planta	Rectangular	F. secció	Rectangular	Profunditat (m)	-
Orientació	-	Cronologia	XX	Criteri de datació	Absoluta per documentació		
Descripció	Negatiu de construcció de l'estructura UE 15.						
Interpretació	Rasa per construir l'estructura UE 15.						
Ref. fotogràfica	-						
Igual a				Reomplert per			
Talla a				Se li adossa			
43							
Contemporani a				Cobert per			
Tallat per				Se li assenta			
12							
15							

UE	22	Sector	Àmbit	Sondeig			
Definició	Negatiu de construcció	F.Planta	Rectangular	F. secció	Rectangular	Profunditat (m)	0'20
Orientació	N-S	Cronologia	XX	Criteri de datació	Absoluta per documentació		
Descripció	Rebaix constructiu del mur UE 21.						
Interpretació	Negatiu de construcció del mur UE 21.						
Ref. fotogràfica	-						
Igual a				Reomplert per			
Talla a				Se li adossa			
42							
Contemporani a				Cobert per			
26							
Tallat per				Se li assenta			
				21			

UE	26	Sector	Rasa	Àmbit	Sondeig		
Definició	Negatiu de construcció	F.Planta	-	F. secció	-	Profunditat (m)	0'05
Orientació	-	Cronologia	XX	Criteri de datació	Absoluta per documentació		
Descripció	Negatiu de construcció.						
Interpretació	Negatiu de construcció del paviment UE 25.						
Ref. fotogràfica	22						
Igual a				Reomplert per			
Talla a				Se li adossa			
42							
Contemporani a				Cobert per			
22							
Tallat per				Se li assenta			
10, 12				25			

UE	28	Sector	Àmbit	Sondeig			
Definició	Negatiu de construcció	F.Planta	Rectangular	F. secció	Concau	Profunditat (m)	0'40
Orientació	E-W	Cronologia	XX	Criteri de datació	Absoluta per paraments		
Descripció	Negatiu rectangular i secció concava de més de 6 m de longitud.						
Interpretació	Negatiu de construcció de l'estructura de conducció de líquids UE 27.						
Ref. fotogràfica	14, a 16						
Igual a				Reomplert per			
Talla a				Se li adossa			
24, 42							
Contemporani a				Cobert per			
Tallat per				Se li assenta			
				27			

UE	31	Sector	Rasa	Àmbit		Sondeig	
Definició	Negatiu de construcció	F.Planta	Rectangular	F. secció	Rectangular	Profunditat (m)	0'80
Orientació	SE-NW	Cronologia	XX	Criteri de datació	Absoluta per estratigrafia		
Descripció	Negatiu de construcció de 0'80 m de profunditat.						
Interpretació	Negatiu de construcció de la claveguera UE 30.						
Ref. fotogràfica							
Igual a				Reomplert per			
Talla a				Se li adossa			
24, 42				30			
Contemporani a				Cobert per			
Tallat per				Se li assenta			
2, 10				30			

UE	33	Sector	Rasa	Àmbit		Sondeig	
Definició	Negatiu de construcció	F.Planta	Rectangular	F. secció	Rectangular	Profunditat (m)	0'70
Orientació	N-S	Cronologia	XX	Criteri de datació	Absoluta per documentació		
Descripció	Negatiu de construcció de 0'70 m de profunditat documentada.						
Interpretació	Negatiu de construcció de les fonamentacions d'un edifici al Carrer dels Segadors.						
Ref. fotogràfica	-						
Igual a				Reomplert per			
Talla a				Se li adossa			
23, 40, 41, 42							
Contemporani a				Cobert per			
Tallat per				Se li assenta			
				32, 34, 39			

UE	37	Sector		Àmbit		Sondeig	
Definició	Negatiu de construcció	F.Planta	Rectangular	F. secció	-	Profunditat (m)	→0'75
Orientació	-	Cronologia	XX	Criteri de datació	Absoluta per paraments		
Descripció	Negatiu de 0'78 m de profunditat.						
Interpretació	Negatiu de construcció del dipòsit UE 36.						
Ref. fotogràfica	-						
Igual a				Reomplert per			
				36			
Talla a				Se li adossa			
23, 41							
Contemporani a				Cobert per			
Tallat per				Se li assenta			
2							

UE	44	Sector	Rasa	Àmbit	Sondeig		
Definició	Negatiu de construcció		F.Planta	Rectangular	F. secció -	Profunditat (m)	0'60
Orientació	N-S		Cronologia	XX	Criteri de datació	Absoluta per materials	
Descripció	Negatiu de 0'60 m de potència documentada que travessa perpendicularment la rasa, amb una amplada d'entre 1 i 0'80 m.						
Interpretació	Negatiu per a la construcció de serveis actuals situad entre el número 3 i 5 del carrer dels Segadors.						
Ref. fotogràfica	23						
Igual a				Reomplert per			
				43			
Talla a				Se li adossa			
	13, 16, 46						
Contemporani a				Cobert per			
	2, 4, 10						
Tallat per				Se li assenta			

UE	45	Sector	Rasa	Àmbit	Sondeig		
Definició	Negatiu d'arrassament		F.Planta	-	F. secció -	Profunditat (m)	0'15
Orientació	-		Cronologia	XX	Criteri de datació	Absoluta per materials	
Descripció	Negatiu d'arrassament de 0'15 m de potència.						
Interpretació	Negatiu d'arrassament de l'edifici del núm. 3 del carrer Segadors, afecta al seu paviment (UE 46), i de la zona per a la posterior anivellació.						
Ref. fotogràfica	-						
Igual a				Reomplert per			
Talla a				Se li adossa			
	42, 46, 47, 48						
Contemporani a				Cobert per			
				13			
Tallat per				Se li assenta			

UE	48	Sector	Rasa	Àmbit	Sondeig		
Definició	Negatiu de construcció		F.Planta	-	F. secció -	Profunditat (m)	-
Orientació	-		Cronologia	XX	Criteri de datació	Absoluta per materials	
Descripció	Negatiu de construcció.						
Interpretació	Negatiu de construcció del paviment UE 46.						
Ref. fotogràfica	26						
Igual a				Reomplert per			
Talla a				Se li adossa			
	42						
Contemporani a				Cobert per			
				47			
Tallat per				Se li assenta			
	45						

Annex 2

Documentació fotogràfica

Índex de fotografies

Foto 1. Vista des de l'oest del carrer dels Segadors abans de l'obertura de la rasa

Foto 2. Vista des de nord del mur UE 7 i el paviment UE 8 a la cala 1.

Foto 3. Vista de la cala 2.

Foto 4. Vista des del sud de la cala 3.

Foto 5. Vista des del nord del dipòsit (UE 36) que s'adossa als murs d'un edifici del número 5-7 del carrer dels Segadors, murs UE 38 i mur UE 39.

Foto 6. Vista des de l'est d'un mur UE 34 de l'edifici del número 5-7 del carrer dels Segadors.

Foto 7. Vista des del nord de l'estructura de conducció de líquids (UE 27), i la claveguera (UE 30) que s'adossa al mur (UE 32).

Foto 8. Vista des de l'est de l'estructura de conducció de líquids (UE 27).

Foto 9 Vista des del sud de l'estructura de conducció de líquids (UE 27) que s'adossa al mur UE 21.

Foto 10 Vista des del sud de l'estratigrafia del tram de la rasa on s'ha documentat el nivell d'ús UE 25.

Foto 11. Vista des de l'est del mur de tancament de finca (UE 11).

Foto 12. Vista des del sud de l'àmbit del número 1-3 del carrer dels Segadors format pels mur UE 15 i el mur UE 14.

Foto 13. Vista des de l'est del paviment UE 18 delimitat pel murs UE 15.

Foto 14. Vista des de l'est del paviment UE 46 d'un àmbit del número 1-3 del carrer dels Segadors.

Foto 15. Vista de l'estratigrafia en un tram de la rasa situat entre el núm. 5-7 del carrer dels Segadors

Foto 16. Vista de l'estratigrafia en un tram de la rasa situat entre el núm. 5-7 del carrer dels Segadors.

Foto 17. Vista de l'estratigrafia en un tram de la rasa situat entre el núm. 1-3 del carrer dels Segadors.

Foto 18. Vista de l'estratigrafia en un tram de la rasa situat entre el núm. 1-2 del carrer dels Segadors.

Foto 19. Vista de l'estratigrafia en un tram de la rasa situat entre el núm. 1-2 del carrer dels Segadors.

Foto 20. Vista de l'estratigrafia en un tram de la rasa situat entre el núm. 1-2 del carrer dels Segadors.

Foto 21. Vista de l'estratigrafia en un tram de la rasa situat entre el núm. 2 del carrer dels Segadors i el carrer Cinca.

Inventari fotogràfic del CD annex

1. Fotos generals

(029'17 01-40) Vista des de l'est del carrer dels Segadors abans de l'obertura de la rasa.

(029'17 02-40) Vista des de l'oest del carrer dels Segadors abans de l'obertura de la rasa.

2. Control dels rebaixos

(029'17 03-40) Vista des de l'oest de la cala 1.

(029'17 04-40) Vista des de nord del mur UE 7 i el paviment UE 8 a la cala 1.

(029'17 05-40) Vista de la cala 1 reblerta

(029'17 06-40) Vista de la cala 2.

(029'17 07-40) Vista des del sud de la cala 3.

(029'17 08-40) Vista de l'obertura de la rasa al núm. 3 del carrer dels Segadors.

(029'17 09-40) Vista de l'obertura de la rasa al núm. 5 del carrer dels Segadors.

(029'17 10-40) Vista de l'obertura de la rasa entre el núm. 1 i 2 del carrer dels Segadors.

(029'17 11-40) Vista de l'obertura de la rasa en direcció al carrer Cinca.

(029'17 12-40) Vista des del nord del dipòsit (UE 36) que s'adossa als murs d'un edifici del número 5-7 del carrer dels Segadors, murs UE 38 i mur UE 39

(029'17 13-40) Vista des de l'est d'un mur UE 34 de l'edifici del número 5-7 del carrer dels Segadors.

(029'17 14-40) Vista des de l'est de l'estructura de conducció de líquids (UE 27).

(029'17 15-40) Vista general de l'estructura de conducció de líquids (UE 27), i la claveguera (UE 30) que s'adossa al mur (UE 32).

(029'17 16-40) Vista des del nord de l'estructura de conducció de líquids (UE 27), i la claveguera (UE 30) que s'adossa al mur (UE 32).

(029'17 17-40) Vista des del sud de l'estructura de conducció de líquids (UE 27) que s'adossa al mur UE 21.

(029'17 18-40) Vista des de l'est de part de l'estructura de conducció de líquids (UE 27).

(029'17 19-40) Vista des de l'est del mur de tancament de finca (UE 11).

(029'17 20-40) Vista des del sud de l'àmbit del número 1-3 del carrer dels Segadors format pels mur UE 15 i el mur UE 14.

(029'17 21-40) Vista des de l'est de l'àmbit del número 1-3 del carrer dels Segadors format pel mur UE 15 i el paviment UE 18.

(029'17 22-40) Vista des del sud de l'estratigrafia del tram de la rasa on s'ha documentat el nivell d'ús UE 25.

(029'17 23-40) Vista des de l'est del paviment UE 46 d'un àmbit del número 1-3 del carrer dels Segadors.

(029'17 24-40) Vista de l'estratigrafia en un tram de la rasa situat entre el núm. 5-7 del carrer dels Segadors.

(029'17 25-40) Vista de l'estratigrafia en un tram de la rasa situat entre el núm. 5-7 del carrer dels Segadors

(029'17 26-40) Vista de l'estratigrafia en un tram de la rasa situat entre el núm. 1-3 del carrer dels Segadors.

(029'17 27-40) Vista de l'estratigrafia en un tram de la rasa situat entre el núm. 1-2 del carrer dels Segadors.

(029'17 28-40) Vista de l'estratigrafia en un tram de la rasa situat entre el núm. 1-2 del carrer dels Segadors.

(029'17 29-40) Vista de l'estratigrafia en un tram de la rasa situat entre el núm. 1-2 del carrer dels Segadors.

(029'17 30-40) Vista de l'estratigrafia en un tram de la rasa situat entre el núm. 2 del carrer dels Segadors i el carrer Cinca.

(029'17 31-40) Vista d'un tram de la rasa obert entre el núm. 5-7 del carrer dels Segadors.

(029'17 32-40) Vista d'un tram de la rasa obert entre el núm. 5-7 del carrer dels Segadors.

(029'17 33-40) Vista d'un tram de la rasa obert entre el núm. 3-5 del carrer dels Segadors.

(029'17 34-40) Vista d'un tram de la rasa obert entre el núm. 3-1 del carrer dels Segadors.

(029'17 35-40) Vista d'un tram de la rasa obert al núm. 1 del carrer dels Segadors.

(029'17 36-40) Vista d'un tram de la rasa obert entre el núm. 1-2 del carrer dels Segadors.

(029'17 37-40) Vista del tram final de la rasa entre el núm. 1 del carrer dels Segadors i el carrer Cinca.

(029'17 38-40) Vista d'un tram de paviment de formigó aixecat per a la reposició un cop tapada la rasa.

(029'17 39-40) Vista d'un tram de paviment de formigó aixecat per a la reposició un cop tapada la rasa.

(029'17 40-40) Vista d'un tram de paviment de formigó aixecat per a la reposició un cop tapada la rasa.



Foto 1. Vista des de l'oest del carrer dels Segadors abans de l'obertura de la rasa



Foto 2. Vista des de nord del mur UE 7 i el paviment UE 8 a la cala 1.



Foto 3. Vista de la cala 2.



Foto 4. Vista des del sud de la cala 3.




Foto 5. Vista des del nord del dipòsit (UE 36) que s'adossa als murs d'un edifici del número 5-7 del carrer dels Segadors, murs UE 38 i mur UE 39.



Foto 6. Vista des de l'est d'un mur UE 34 de l'edifici del número 5-7 del carrer dels Segadors.




Foto 7. Vista des del nord de l'estructura de conducció de líquids (UE 27), i la claveguera (UE 30) que s'adossa al mur (UE 32).



Foto 8. Vista des de l'est de l'estructura de conducció de líquids (UE 27).



Foto 9 Vista des del sud de l'estructura de conducció de líquids (UE 27) que s'adossa al mur UE 21.




Foto 10 Vista des del sud de l'estratigrafia del tram de la rasa on s'ha documentat el nivell d'ús UE 25.



Foto 11. Vista des de l'est del mur de tancament de finca (UE 11).



Foto 12. Vista des del sud de l'àmbit del número 1-3 del carrer dels Segadors format pels mur UE 15 i el mur UE 14.



Foto 13. Vista des de l'est de l'àmbit del número 1-3 del carrer dels Segadors format pel mur UE 15 i el paviment UE 18..



Foto 14. Vista des de l'est del paviment UE 46 d'un àmbit del número 1-3 del carrer dels Segadors.




Foto 15. Vista de l'estratigrafia en un tram de la rasa situat entre el núm. 5-7 del carrer dels Segadors




Foto 16. Vista de l'estratigrafia en un tram de la rasa situat entre el núm. 5-7 del carrer dels Segadors.




Foto 17. Vista de l'estratigrafia en un tram de la rasa situat entre el núm. 1-3 del carrer dels Segadors.




Foto 18. Vista de l'estratigrafia en un tram de la rasa situat entre el núm. 1-2 del carrer dels Segadors.




Foto 19. Vista de l'estratigrafia en un tram de la rasa situat entre el núm. 1-2 del carrer dels Segadors.




Foto 20. Vista de l'estratigrafia en un tram de la rasa situat entre el núm. 1-2 del carrer dels Segadors.




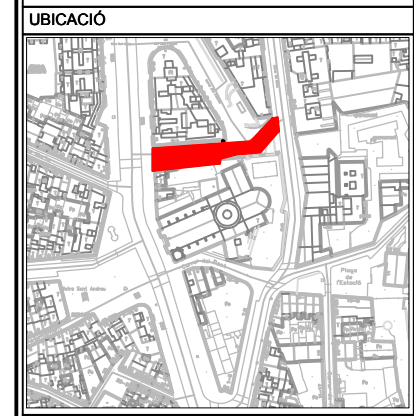
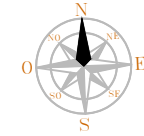
Foto 21. Vista de l'estratigrafia en un tram de la rasa situat entre el núm. 2 del carrer dels Segadors i el carrer Cinca.

Annex 3

Planimetries

Índex de plànols

- 1- Plànol de localització E: 1/1000. A3
- 2- Planta general de situació de les cales i rases realitzades E: 1/250. A3
- 3- Planta d'estructures. Trams A i B (1 de 4) E: 1/25. A3
- 4- Planta d'estructures. Trams C i D (2 de 4) E: 1/25. A3
- 5- Planta d'estructures. Tram E (3 de 4) E: 1/25. A3
- 6- Planta d'estructures. Tram F (4 de 4) E: 1/25. A3
- 7- Planta pedra a pedra cales 1 i 2 i seccions A-A' i B-B' E: 1/25. A3
- 8- Planta pedra a pedra cala 3 i seccions C-C' i E-E' E: 1/25. A3
- 9- Rasa. Secció D-D' E: 1/50. A3
- 10- Rasa. Secció F-F' E: 1/40. A3



LLEGENDA

█ Zona afectada

INTERVENCIÓ
Intervenció arqueològica al carrer dels Segadors, 2-10 (Sant Andreu, Barcelona).

TÍTOL
Plànol de localització

DIRECTOR
Laro Sánchez Bonvehí

PLANIMETRIA
Markary García Álvarez

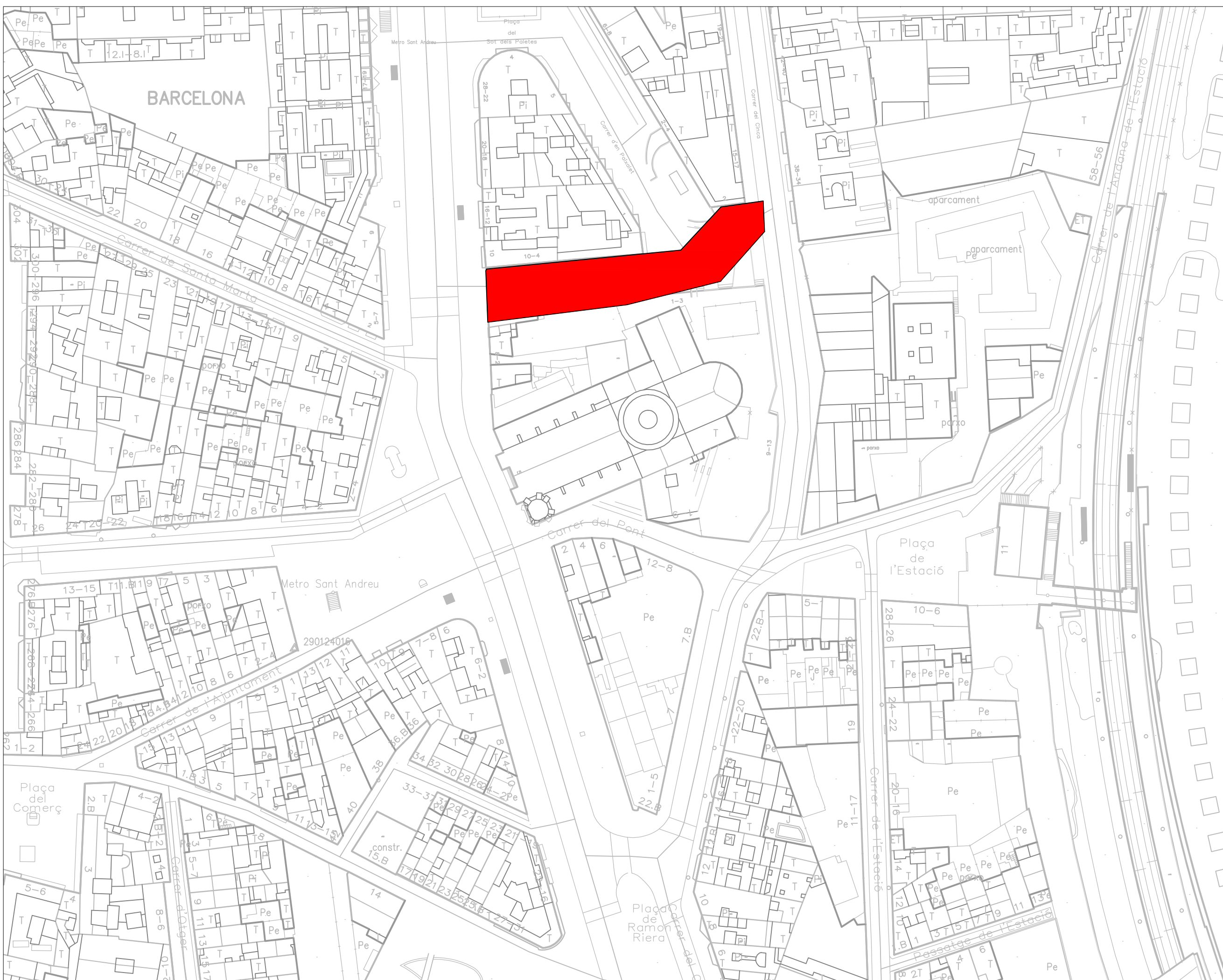
NÚMERO D'EXPEDIENT **CODI**
470 K121-N540-2017-1-19936 029-17
470 K121-NB 2017-2-20025
470 K121-NB 2017-2-20025

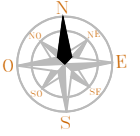
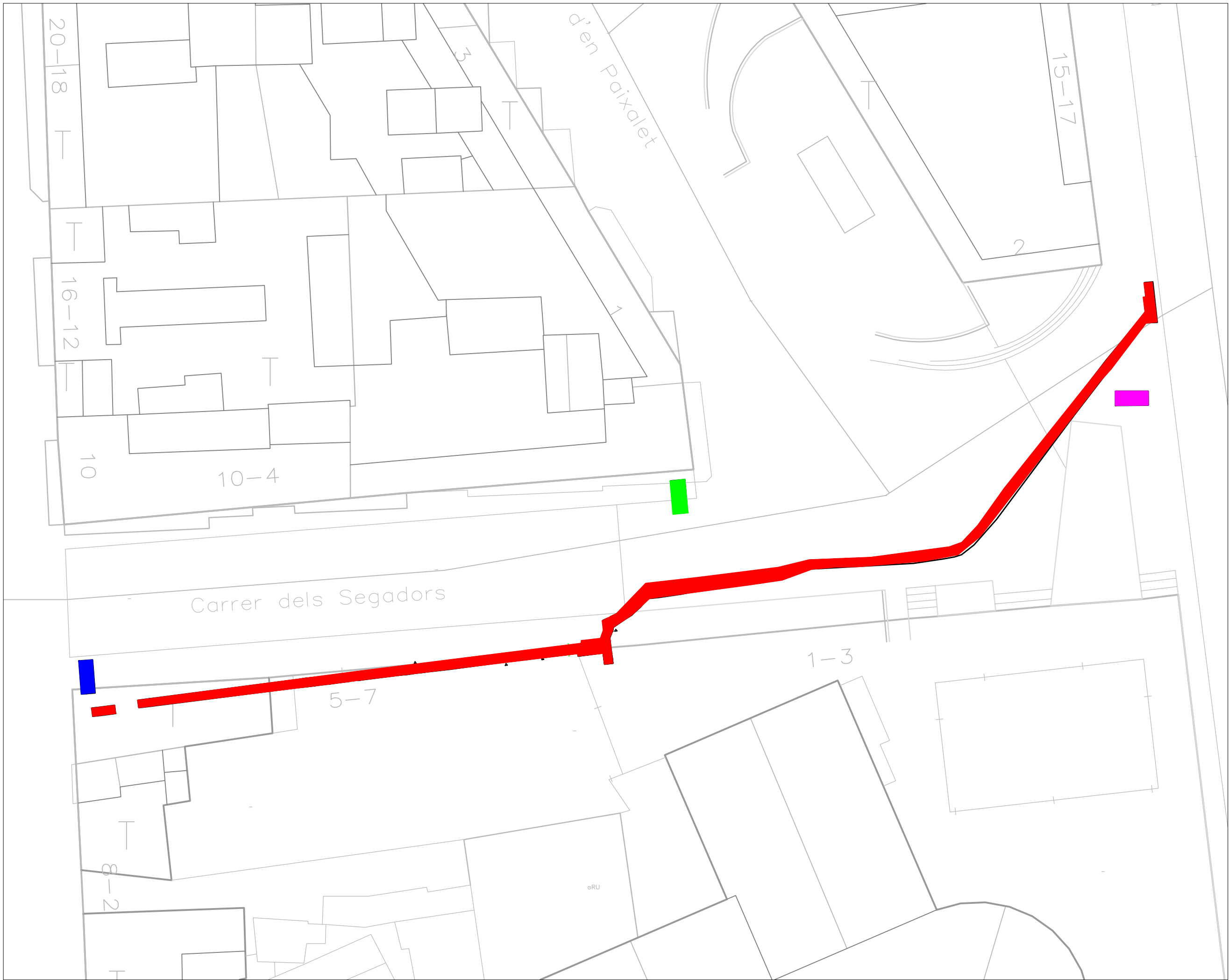
DATA
Febrer-maig de 2017

BASE TOPOGRÀFICA
ICGC 1:5000 Sistema de referència ETRS89

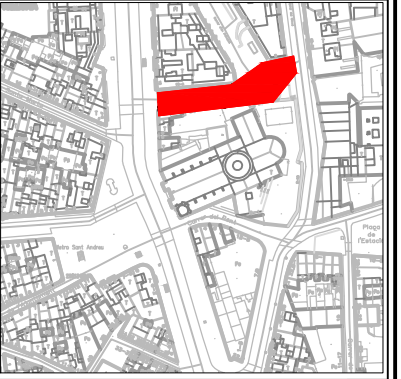
ESCALA
1:1000

NÚM **CLIENT**
1 Telefónica de España, SA





UBICACIÓ



LLEGENDA

- █ Rasa
- █ Cala 1
- █ Cala 2
- █ Cala 3

INTERVENCIÓ

Intervenció arqueològica al carrer dels Segadors, 2-10 (Sant Andreu, Barcelona).

TÍTOL

Planta general de situació de les cales i rases realitzades.

DIRECTOR

Laro Sánchez Bonvehí

PLANIMETRIA

Markary García Álvarez

NÚMERO D'EXPEDIENT

470 K121-N540-2017-1-19936	CODI	029-17
470 K121-NB 2017-2-20025		
470 K121-NB 2017-2-20025		

DATA

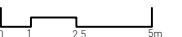
Febrer-maig de 2017

BASE TOPOGRÀFICA

ICGC 1:5000 Sistema de referència ETRS89

ESCALA

1:250



NÚM

2

CLIENT

Telefónica de España, SA

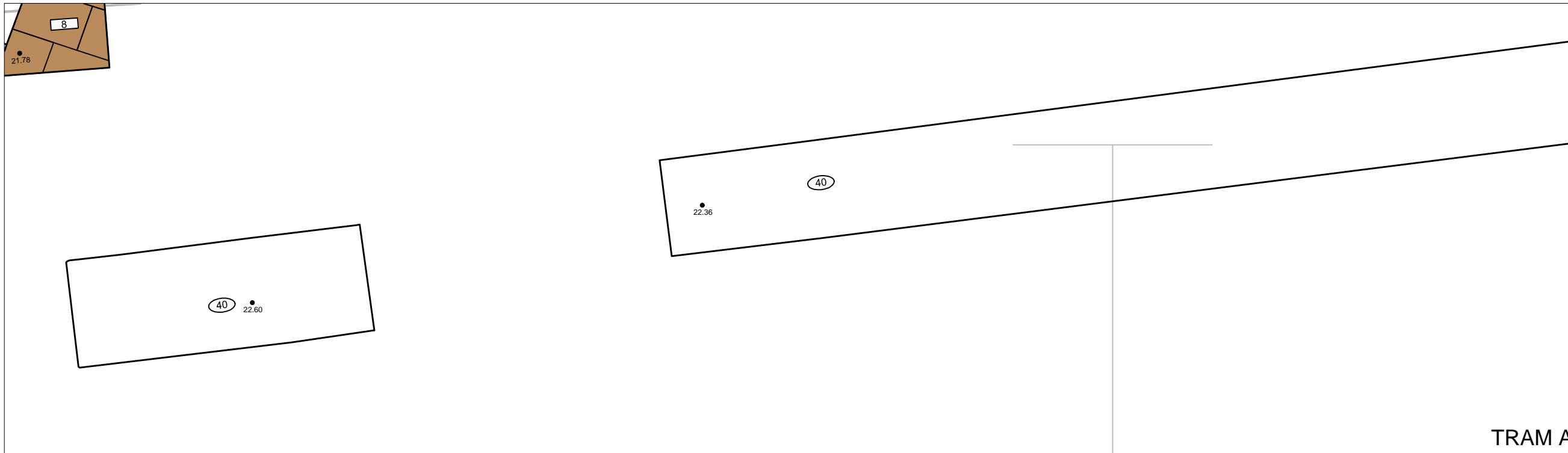
Carrer dels Segadors

TRAM B

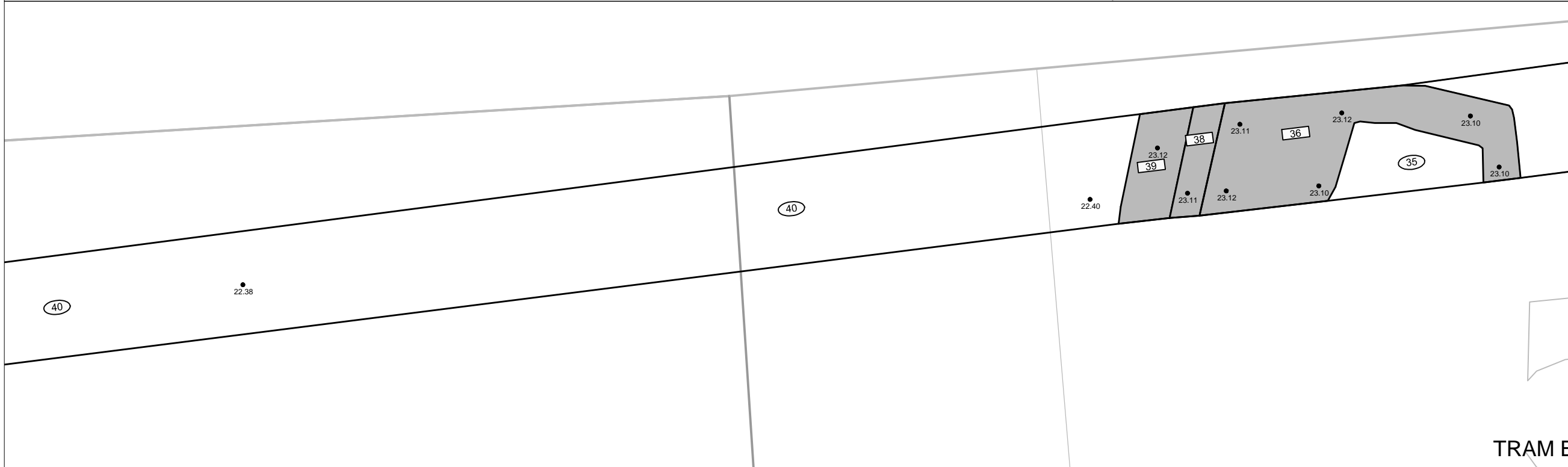
TRAM A

5-7

S/E



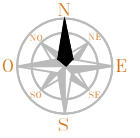
TRAM A



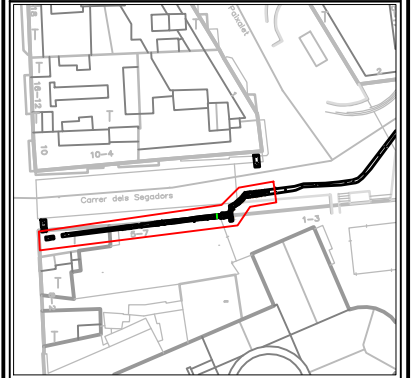
TRAM B

ABANS

SERVEIS CULTURALS



UBICACIÓ



LLEGENDA

- Estructures
- Rajols (maons, teules, rajoles, etc...)

INTERVENCIÓ

Intervenció arqueològica al carrer dels Segadors, 2-10 (Sant Andreu, Barcelona).

TÍTOL

Planta d'estructures. Trams A i B (1 de 4)

DIRECTOR

Laro Sánchez Bonvehí

PLANIMETRIA

Markary García Álvarez

NÚMERO D'EXPEDIENT

470 K121-N540-2017-1-19936	CODI	029-17
470 K121-NB 2017-2-20025		
470 K121-NB 2017-2-20025		

DATA

Febrer-maig de 2017

BASE TOPOGRÀFICA

ICGC 1:5000 Sistema de referència ETRS89

ESCALA

1:25



NÚM

3

CLIENT

Telefónica de España, SA

Carrer dels Segadors

TRAM C

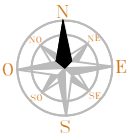
TRAM D

5-7

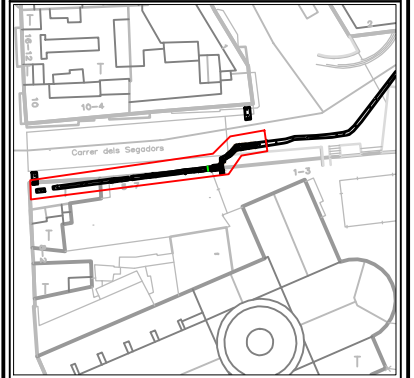
S/E

ABANS

SERVEIS CULTURALS



UBICACIÓ



LLEGENDA

- Estructures
- Rajols (maons, teules, rajoles, etc...)

INTERVENCIÓ

Intervenció arqueològica al carrer dels Segadors, 2-10 (Sant Andreu, Barcelona).

TÍTOL

Planta d'estructures. Trams C i D (2 de 4)

DIRECTOR

Laro Sánchez Bonvehí

PLANIMETRIA

Markary García Álvarez

NÚMERO D'EXPEDIENT

470 K121-N540-2017-1-19936	CODI	029-17
470 K121-NB 2017-2-20025		
470 K121-NB 2017-2-20025		

DATA


Febrer-maig de 2017

BASE TOPOGRÀFICA

ICGC 1:5000 Sistema de referència ETRS89

ESCALA

1:25



NÚM

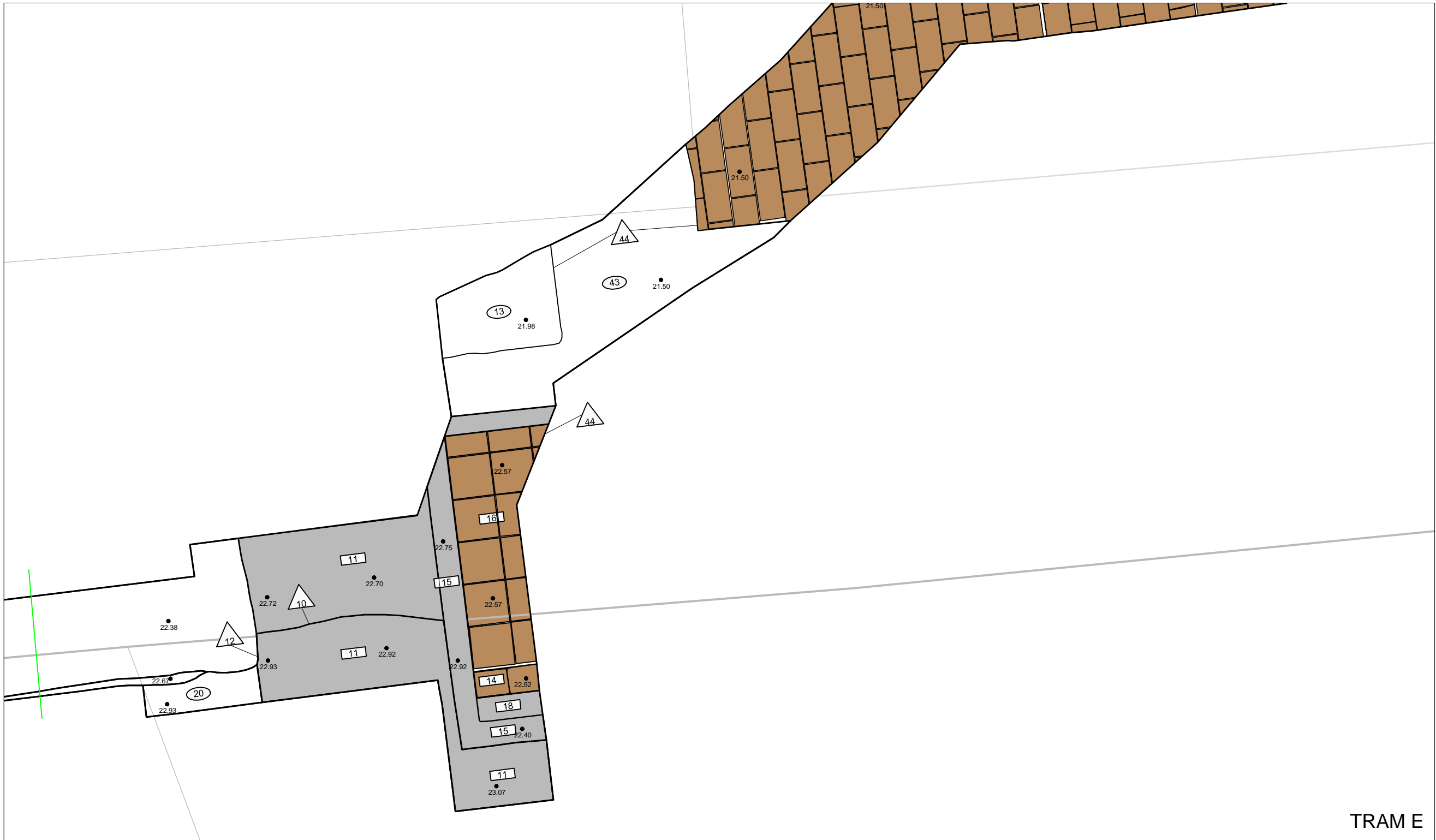
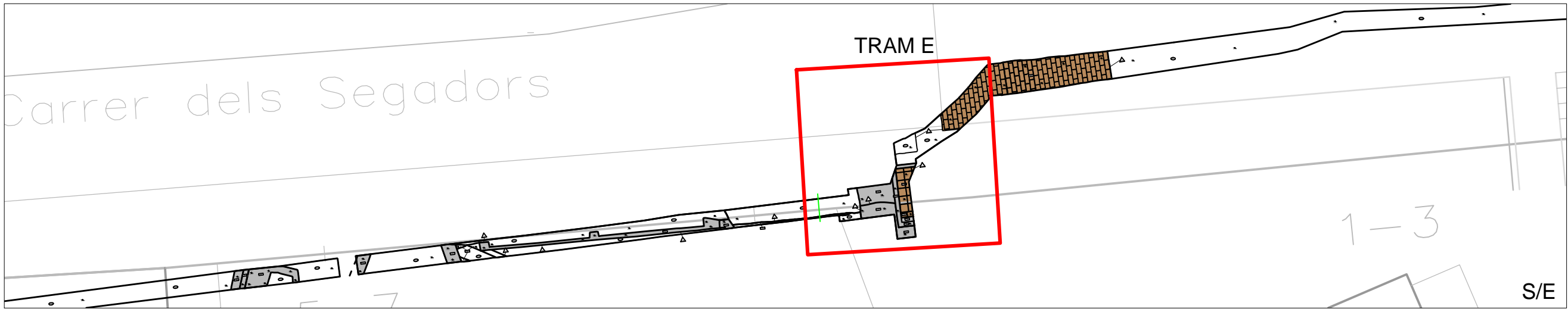
4

CLIENT

Telefónica de España, SA

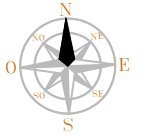
TRAM C

TRAM D

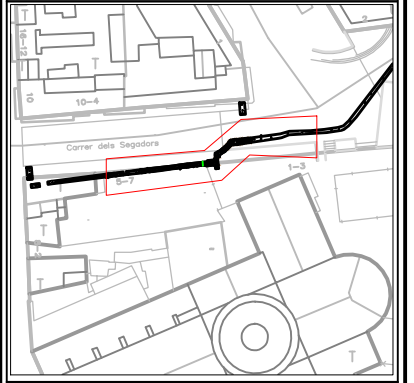


ABANS

SERVEIS CULTURALS



UBICACIÓ



LLEGENDA

- Estructures
- Rajols (maons, teules, rajoles, etc...)

INTERVENCIÓ

Intervenció arqueològica al carrer dels Segadors, 2-10 (Sant Andreu, Barcelona).

TÍTOL

Planta d'estructures. Tram E (3 de 4)

DIRECTOR

Laro Sánchez Bonvehí

PLANIMETRIA

Markary García Álvarez

NÚMERO D'EXPEDIENT	CODI
470 K121-N540-2017-1-19936	029-17
470 K121-NB 2017-2-20025	
470 K121-NB 2017-2-20025	

DATA

Febrer-maig de 2017

BASE TOPOGRÀFICA
ICGC 1:5000 Sistema de referència ETRS89

ESCALA

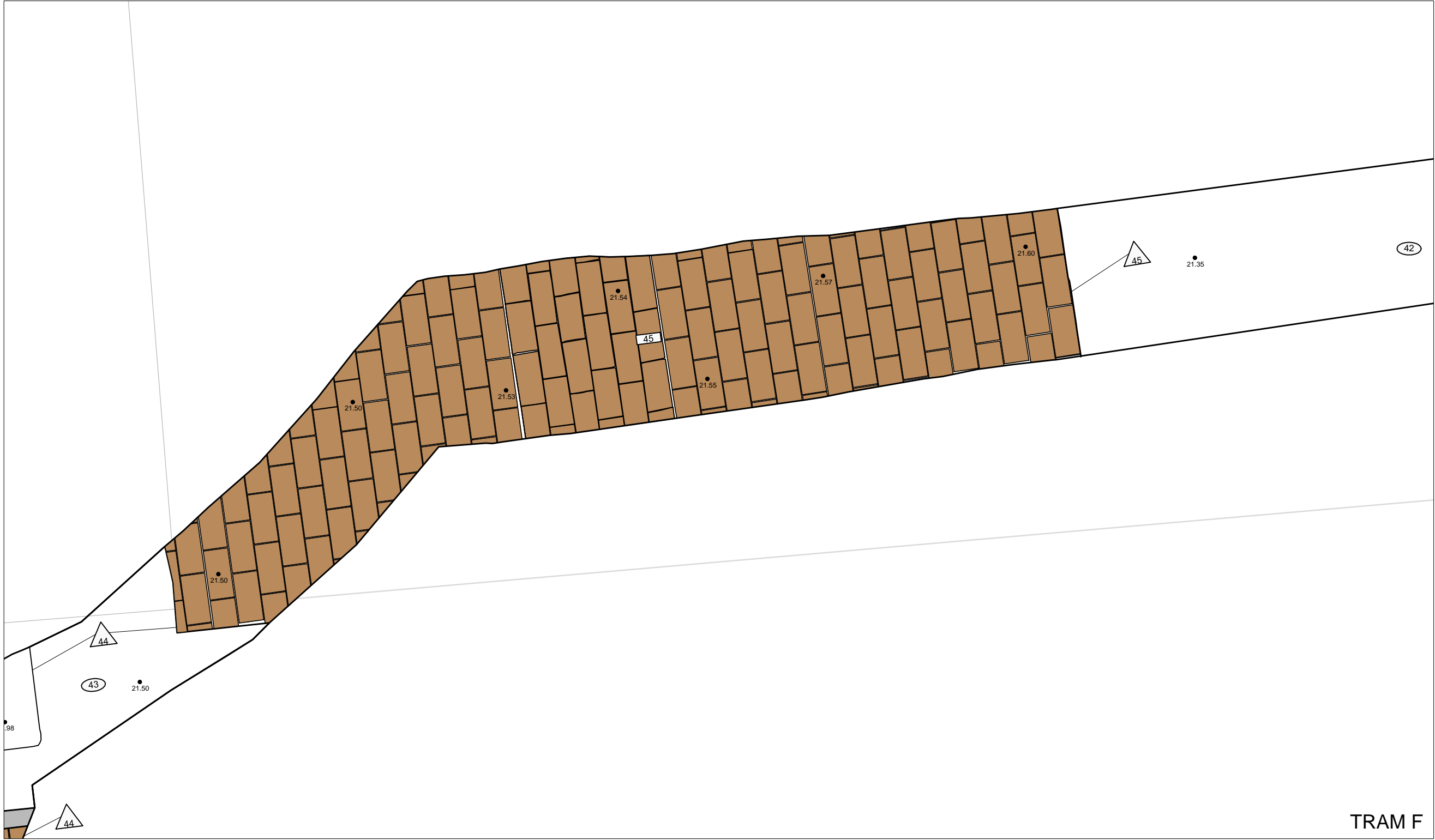
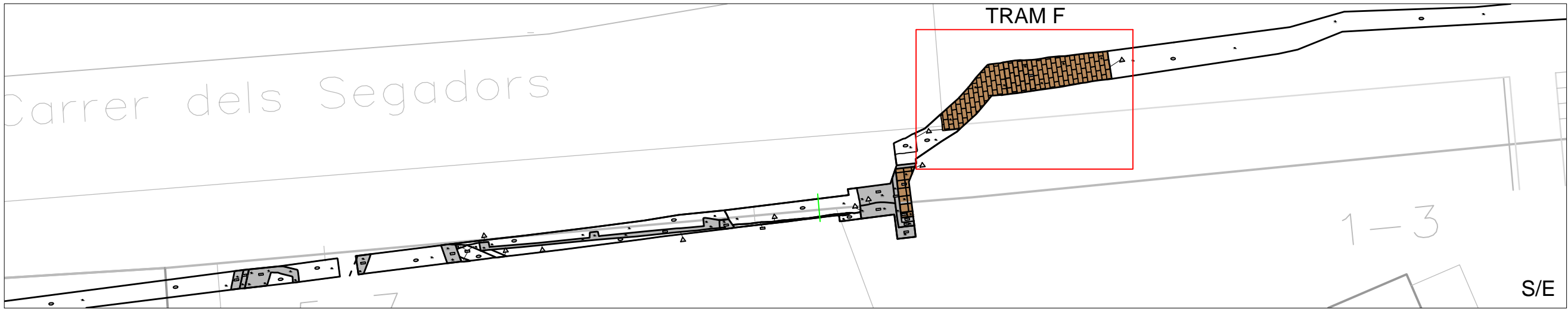
1:25

NÚM

5

CLIENT

Telefónica de España, SA

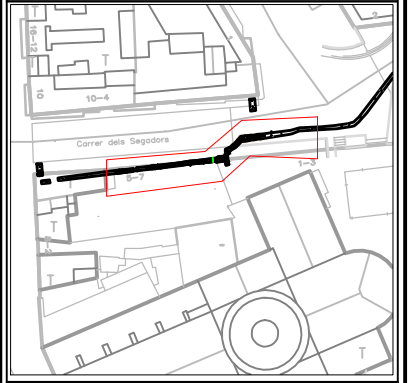


ABANS

SERVEIS CULTURALS



UBICACIÓ



LLEGENDA

- Estructures
- Rajols (maons, teules, rajols, etc...)

INTERVENCIÓ

Intervenció arqueològica al carrer dels Segadors, 2-10 (Sant Andreu, Barcelona).

TÍTOL

Planta d'estructures. Tram F (4 de 4)

DIRECTOR

Laro Sánchez Bonvehí

PLANIMETRIA

Markary García Álvarez

NÚMERO D'EXPEDIENT	CODI
470 K121-N540-2017-1-19936	029-17
470 K121-NB 2017-2-20025	
470 K121-NB 2017-2-20025	

DATA

Febrer-maig de 2017

BASE TOPOGRÀFICA
ICGC 1:5000 Sistema de referència ETRS89

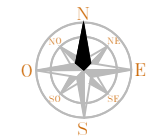
ESCALA



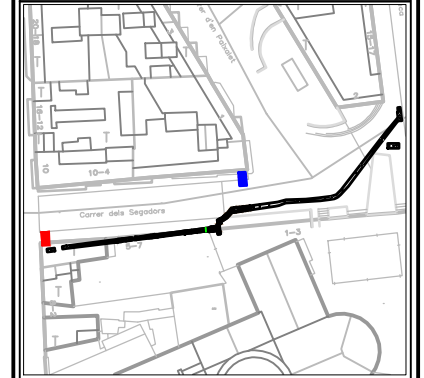
NÚM
6

CLIENT
Telefónica de España, SA

TRAM F



UBICACIÓ



LLEGENDA

- Morter de calç
- Estructures en secció
- Rajols (maons, teules, rajoles, etc...)
- Paviments
- Cota final d'afectació de l'obra
- Cala 1
- Cala 2

INTERVENCIÓ

Intervenció arqueològica al carrer dels Segadors, 2-10 (Sant Andreu, Barcelona).

TÍTOL

Planta pedra a pedra cales 1 i 2 i seccions A-A' i B-B'

DIRECTOR

Laro Sánchez Bonvehí

PLANIMETRIA

Markary García Álvarez

NÚMERO D'EXPEDIENT	CODI
470 K121-N540-2017-1-19936	029-17
470 K121-NB 2017-2-20025	
470 K121-NB 2017-2-20025	

DATA

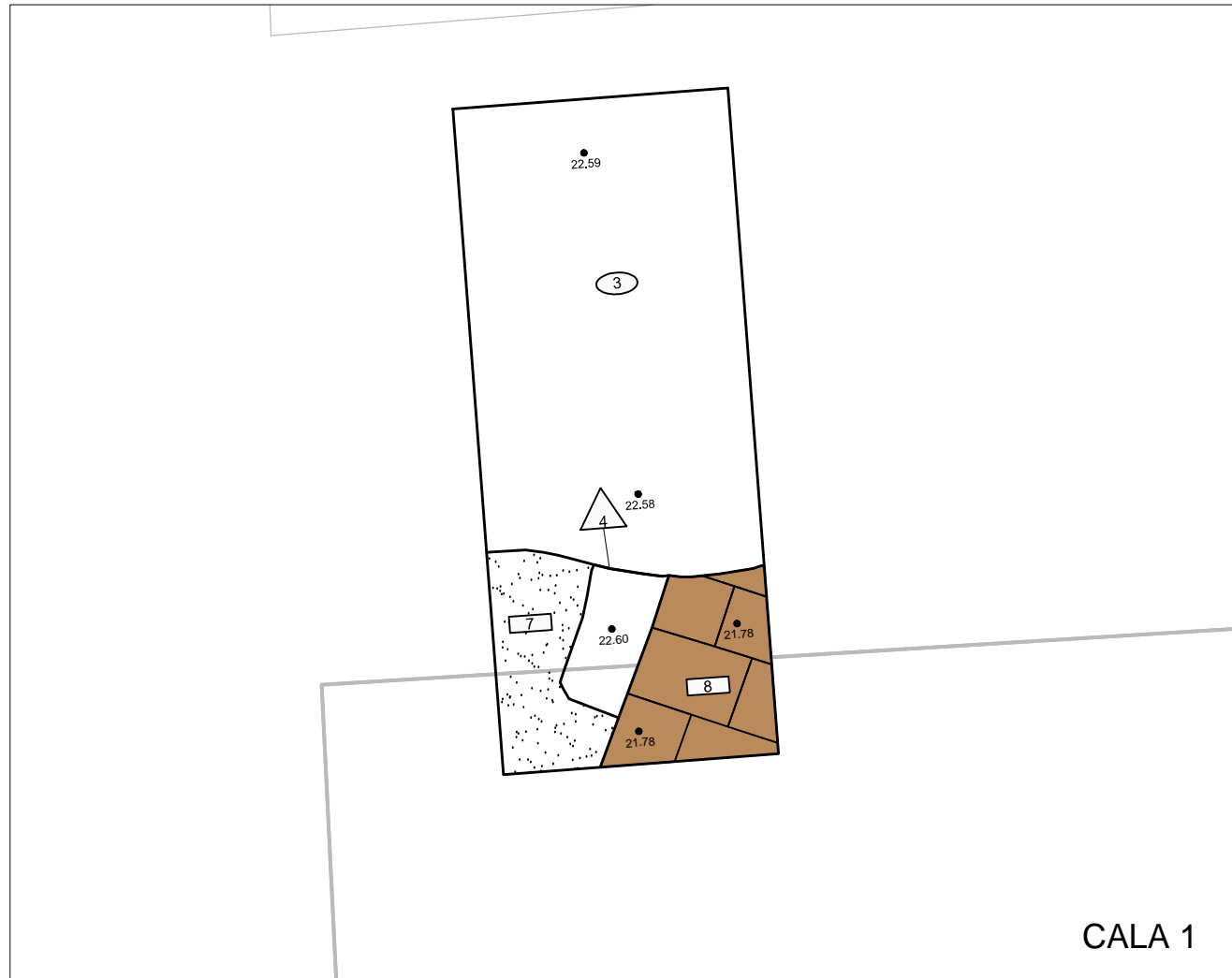
Febrer-maig de 2017

BASE TOPOGRÀFICA
ICGC 1:5000 Sistema de referència ETRS89

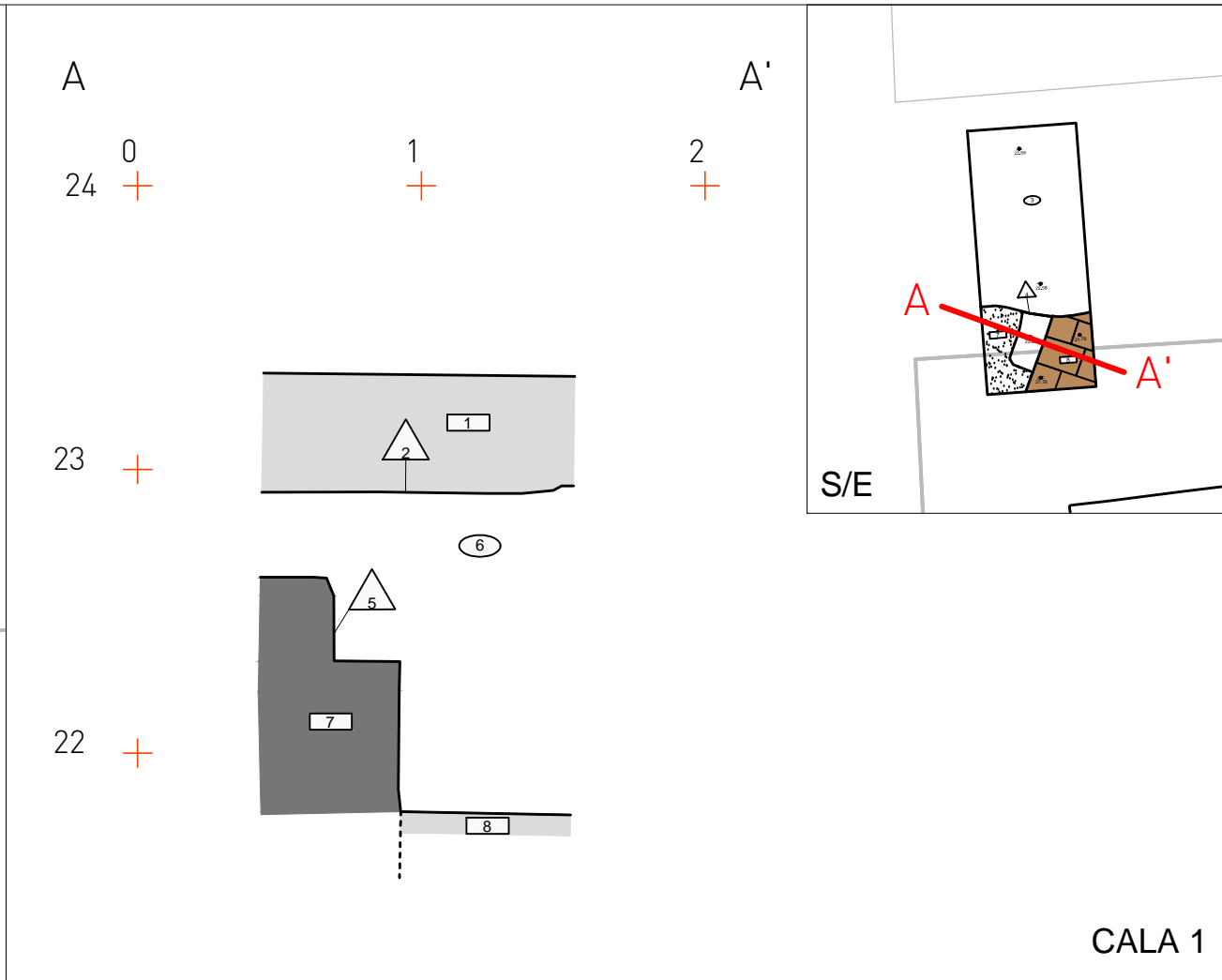
ESCALA



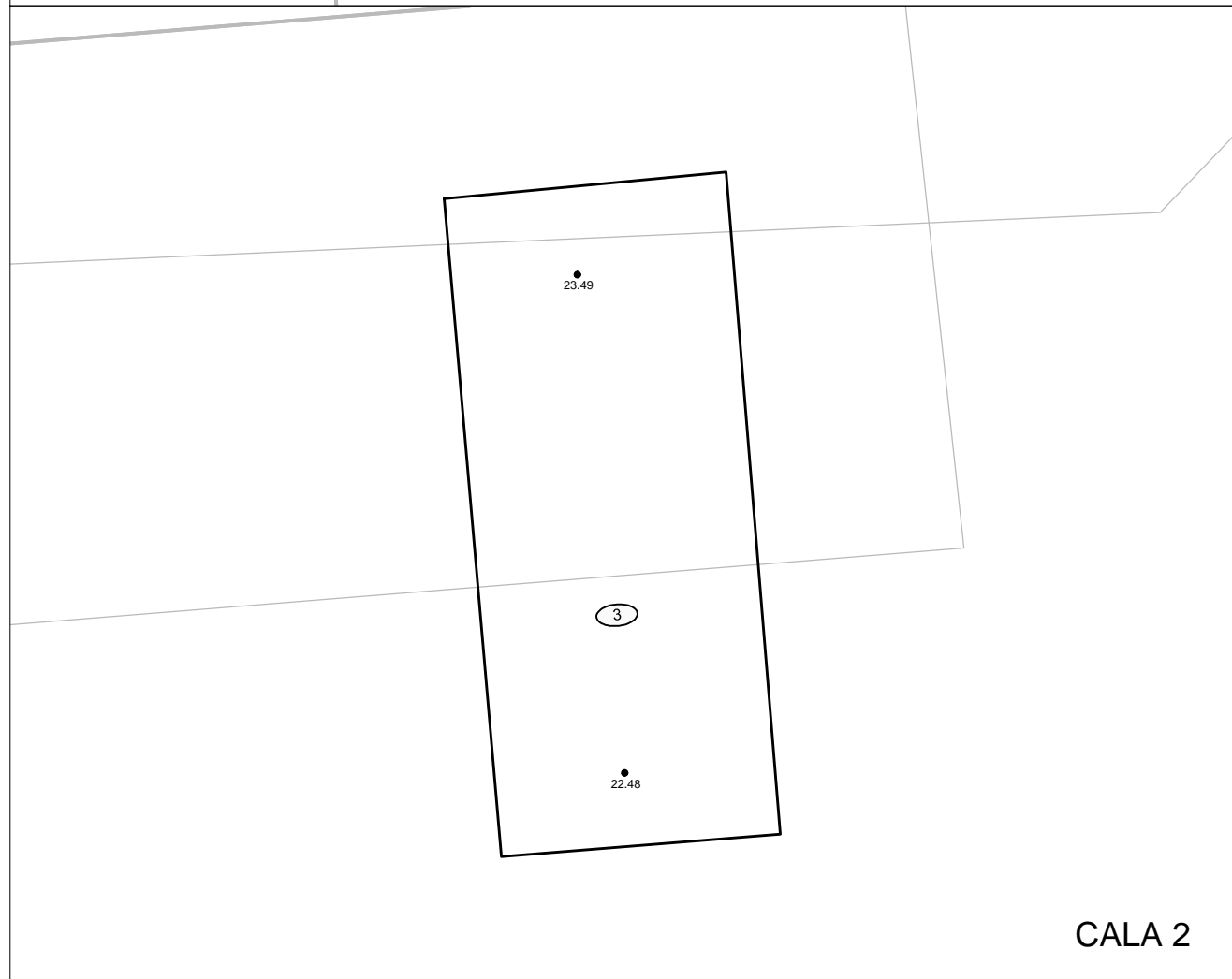
NÚM 7	CLIENT Telefónica de España, SA
-----------------	---



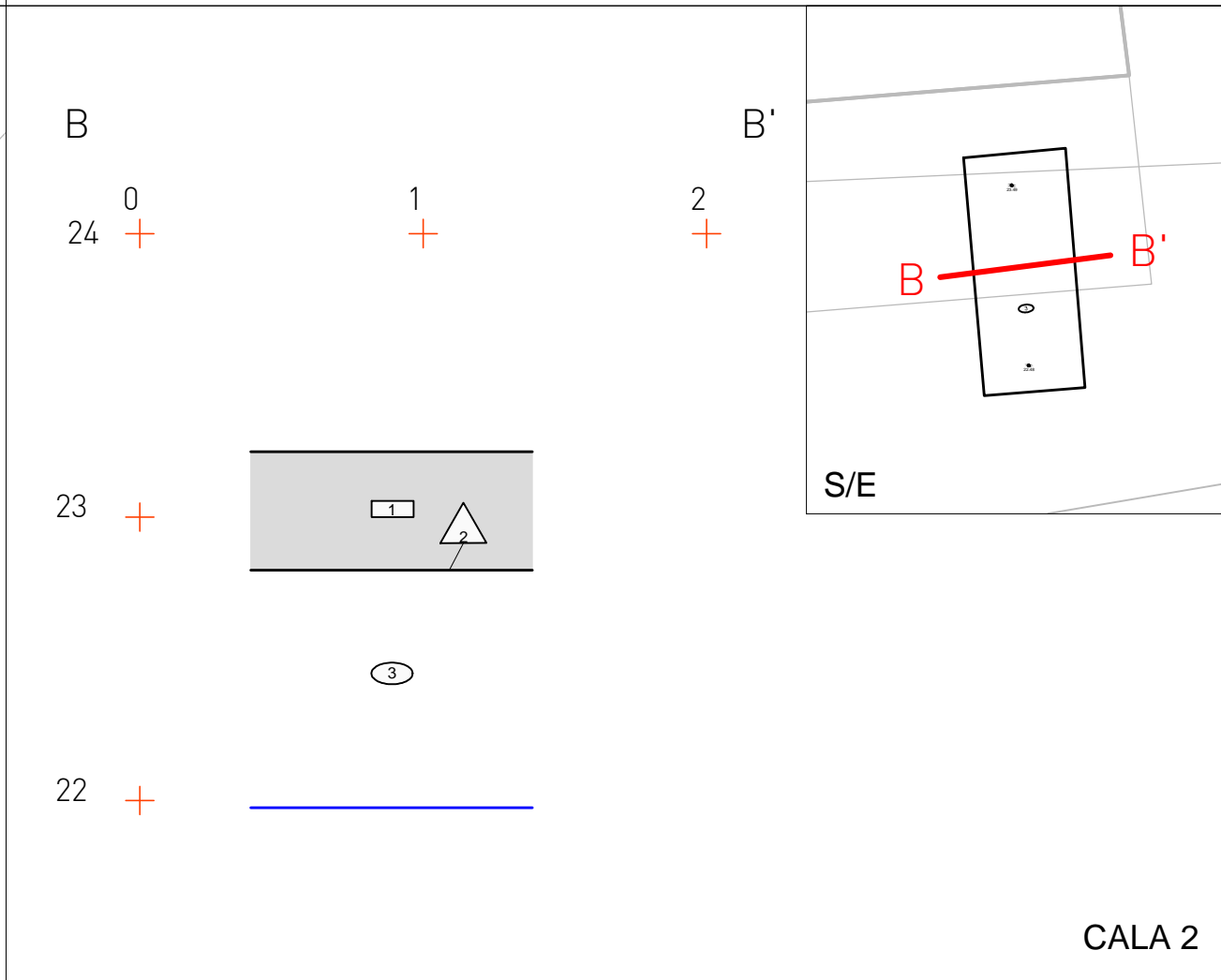
CALA 1



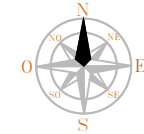
CALA 1



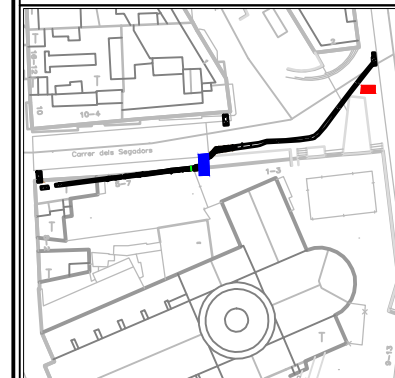
CALA 2



CALA 2



UBICACIÓ



LLEGENDA

- Estructures en planta
- Estructures en secció
- Rajols (maons, teules, rajoles, etc...)
- Paviments
- Cota final d'afectació de l'obra
- Cala 3
- Rasa

INTERVENCIÓ

Intervenció arqueològica al carrer dels Segadors, 2-10 (Sant Andreu, Barcelona).

TÍTOL

Planta pedra a pedra cala 3 i seccions C-C' i E-E'

DIRECTOR

Laro Sánchez Bonvehí

PLANIMETRIA

Markary García Álvarez

NÚMERO D'EXPEDIENT

470 K121-N540-2017-1-19936
470 K121-NB 2017-2-20025
470 K121-NB 2017-2-20025

CODI

029-17

DATA

Febrer-maig de 2017

BASE TOPOGRÀFICA

ICGC 1:5000 Sistema de referència ETRS89

ESCALA


1:25

NÚM

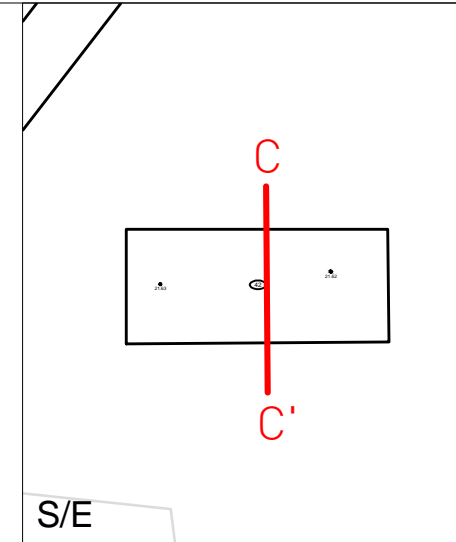
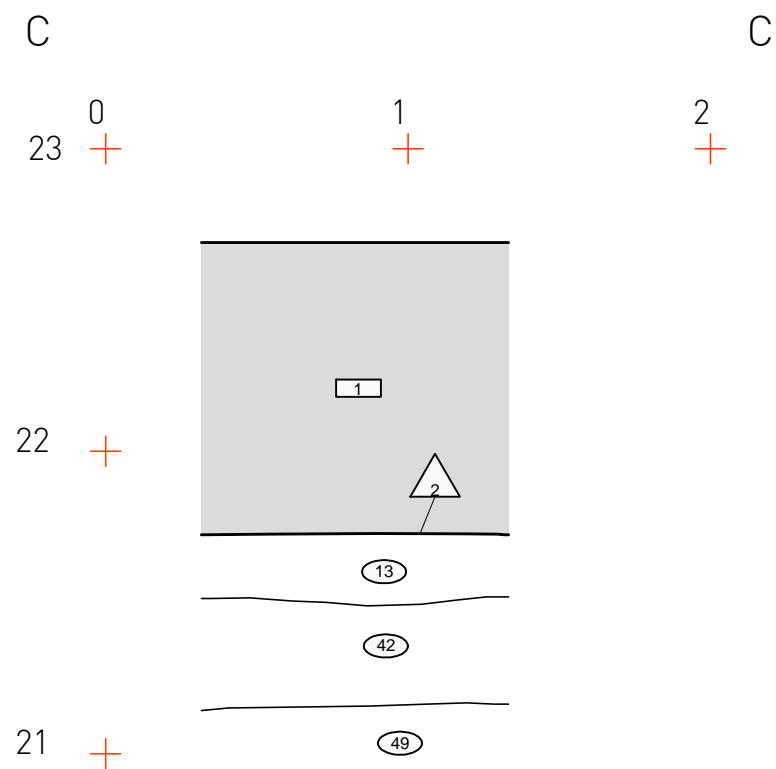
8

CLIENT

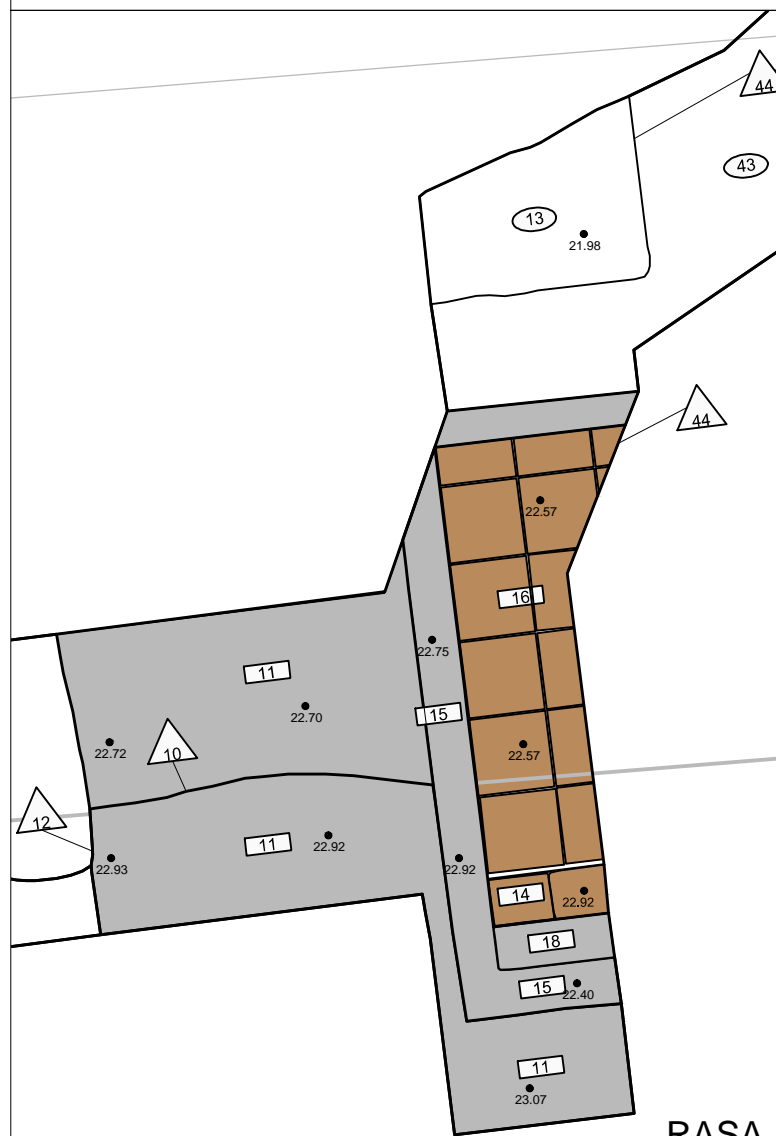
Telefónica de España, SA



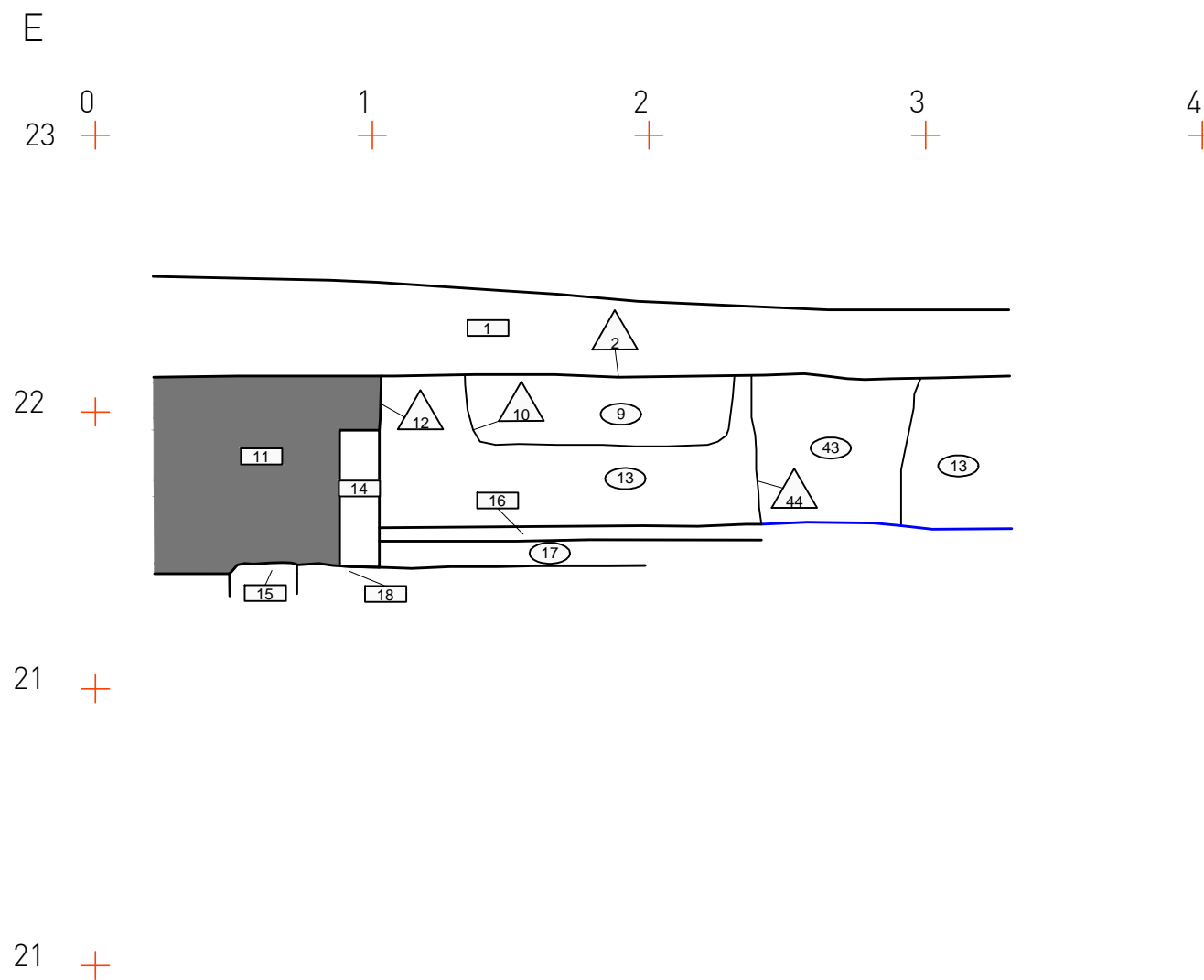
CALA 3



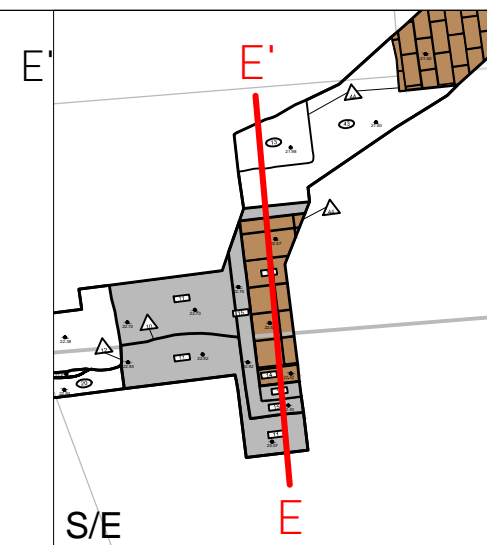
CALA 3



RASA

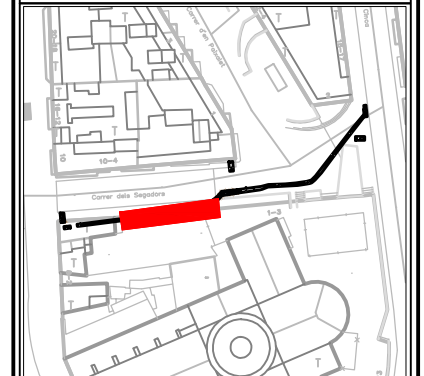


RASA





UBICACIÓ



LLEGENDA

- Estructures en secció
- Rajols (maons, teules, rajoles, etc...)
- Paviments
- Cota final d'afectació de l'obra
- Zona secció

INTERVENCIÓ

Intervenció arqueològica al carrer dels Segadors, 2-10 (Sant Andreu, Barcelona).

TÍTOL

Rasa. Secció D-D'

DIRECTOR

Laro Sánchez Bonvehí

PLANIMETRIA

Markary García Álvarez

NÚMERO D'EXPEDIENT

470 K121-N540-2017-1-19936
470 K121-NB 2017-2-20025
470 K121-NB 2017-2-20025

CODI

029-17

DATA


Febrer-maig de 2017

BASE TOPOGRÀFICA

ICGC 1:5000 Sistema de referència ETRS89

ESCALA

1:50

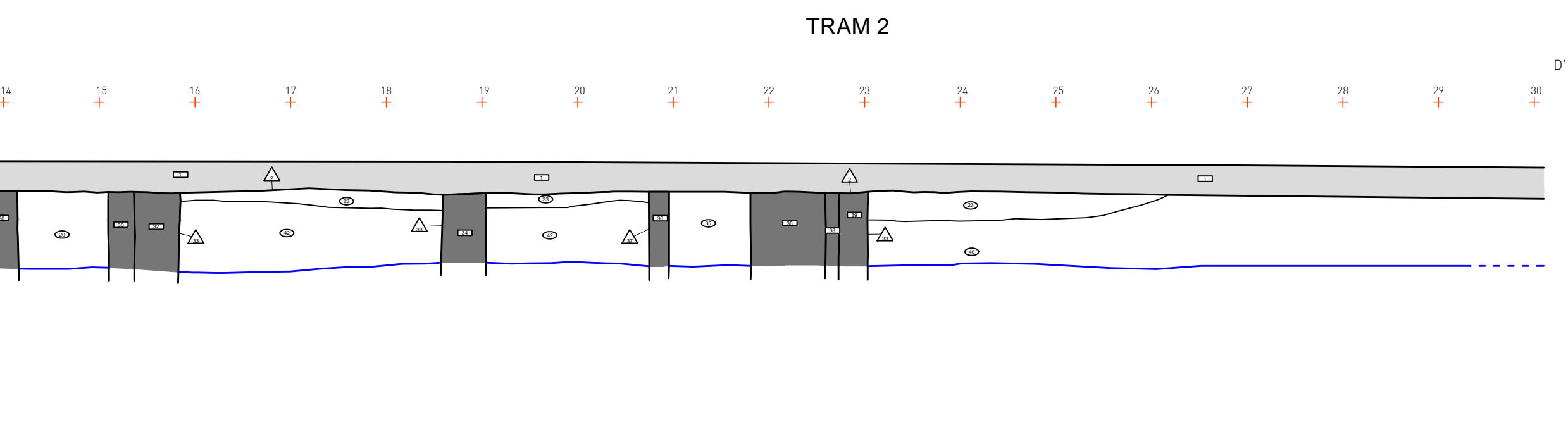
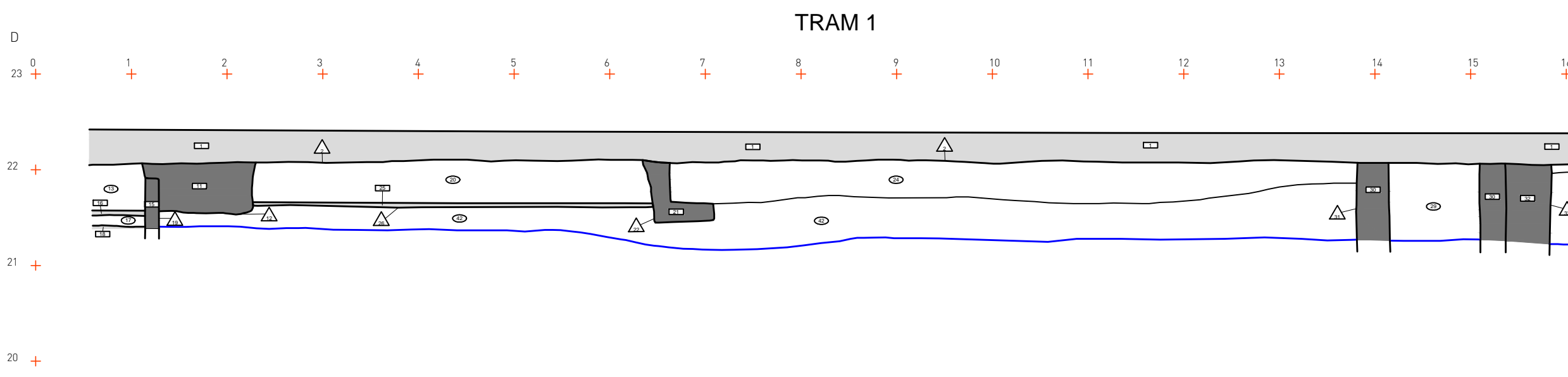
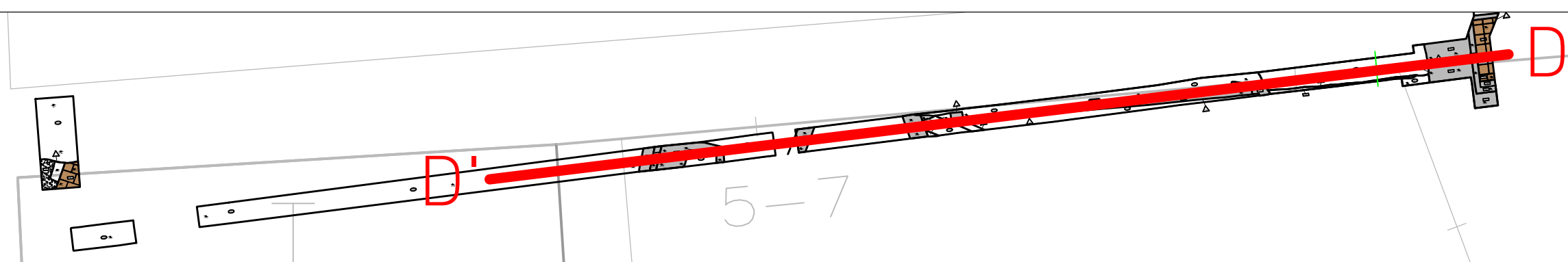
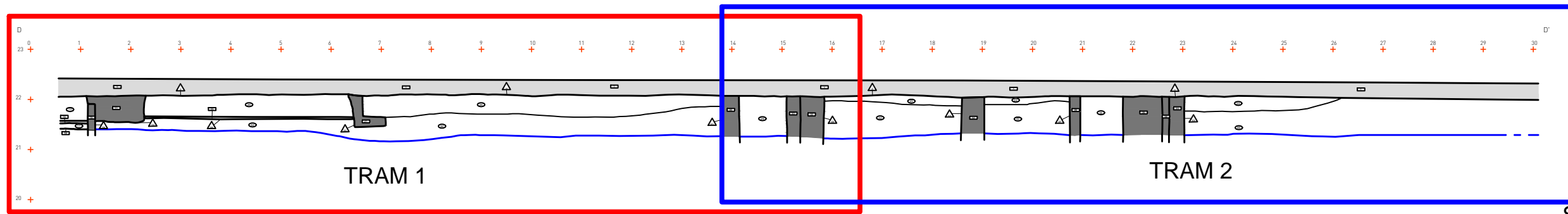


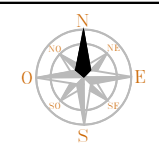
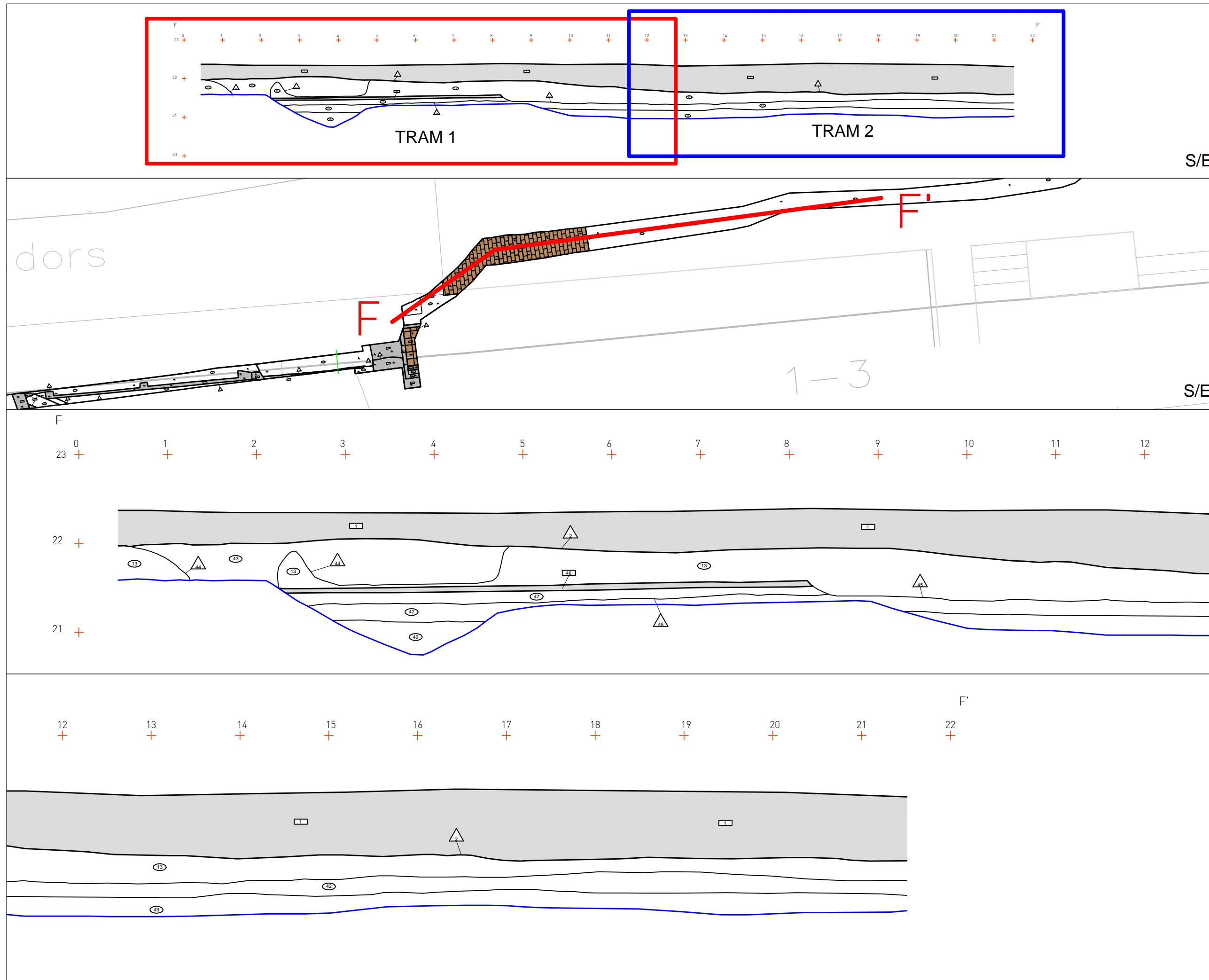
NÚM

9

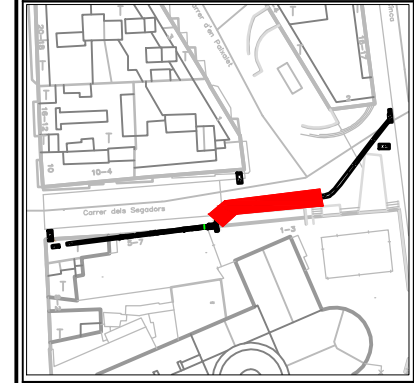
CLIENT

Telefónica de España, SA





UBICACIÓ



LLEGENDA

- Estructures en secció
- Rajols (maons, teules, rajoles, etc...)
- Paviments
- Cota final d'afectació de l'obra
- Zona secció

INTERVENCIÓ
Intervenció arqueològica al carrer dels Segadors, 2-10 (Sant Andreu, Barcelona).

TÍTOL
Rasa. Secció F-F'

DIRECTOR
Laro Sánchez Bonvehí

PLANIMETRIA
Markary García Álvarez

NÚMERO D'EXPEDIENT **CODI**
470 K121-N540-2017-1-19936 029-17
470 K121-NB 2017-2-20025
470 K121-NB 2017-2-20025

DATA
Febrer-maig de 2017

BASE TOPOGRÀFICA
ICGC 1:5000 Sistema de referència ETRS89

ESCALA
1:40

NÚM
10

CLIENT
Telefónica de España, SA